

ГРАФИЧЕСКОЕ ОПИСАНИЕ МЕСТОПОЛОЖЕНИЯ ГРАНИЦ ПУБЛИЧНОГО СЕРВИТУТА

Публичный сервитут для использования земель и земельных участков в целях строительства и эксплуатации объекта электросетевого хозяйства федерального значения ВЛ 220 кВ Кузнецовский - Ландыши/т в рамках инвестиционного проекта «Строительство одноцепной ВЛ 220 кВ Комсомольская - Байкал - Оунэ/т - Кузнецовский - Ландыши/т - Ванино, ориентировочной протяженностью 433,5 км, со строительством ПП 220 кВ Байкал, строительством ПП 220 кВ Кузнецовский, с реконструкцией ВЛ 220 кВ Комсомольская - Селихино N 1 и ВЛ 220 кВ Комсомольская - Селихино N 2 (переустройство/вынос/замена опор), с реконструкцией ВЛ 220 кВ Селихино - Ванино и ВЛ 220 кВ Высокогорная - Ванино (переустройство/вынос), с реконструкцией ПС 500 кВ Комсомольская (расширение ОРУ 220 кВ), ПС 220 кВ Ванино (расширение ОРУ 220 кВ), с установкой СКРМ мощностью не менее 150 Мвар с постановкой под напряжение для проведения пусконаладочных работ в 2026 году» 2 этап. ВЛ 220 кВ Байкал - Оунэ/т, ВЛ 220 кВ Кузнецовский - Оунэ/т, ВЛ 220 кВ Кузнецовский - Ландыши/т, ВЛ 220 кВ Ванино - Ландыши/т, ПП 220 кВ Кузнецовский

(наименование объекта, местоположение границ которого описано (далее - объект))

Раздел 1

Сведения об объекте

№ п/п	Характеристики объекта	Описание характеристик
1	2	3
1.	Местоположение объекта	Хабаровский край, Ванинский муниципальный район, Высокогорненское городское поселение, рабочий поселок Высокогорный, Кенадское сельское поселение, Тулучинское сельское поселение, сельское поселение поселок «Тумнин», Уська-Орочское сельское поселение, село Уська-Орочская, сельское поселение поселок «Монгохто», Даттинское сельское поселение
2.	Площадь объекта +/- величина погрешности определения площади (Р +/- Дельта Р)	12295214 +/- 1227 м ²
3.	Иные характеристики объекта	<p>Публичный сервитут для использования земель и земельных участков в целях реконструкции и эксплуатации объекта электросетевого хозяйства федерального значения ВЛ 220 кВ Кузнецовский - Ландыши/т в рамках инвестиционного проекта «Строительство одноцепной ВЛ 220 кВ Комсомольская - Байкал - Оунэ/т - Кузнецовский - Ландыши/т - Ванино, ориентировочной протяженностью 433,5 км, со строительством ПП 220 кВ Байкал, строительством ПП 220 кВ Кузнецовский, с реконструкцией ВЛ 220 кВ Комсомольская - Селихино N 1 и ВЛ 220 кВ Комсомольская - Селихино N 2 (переустройство/вынос/замена опор), с реконструкцией ВЛ 220 кВ Селихино - Ванино и ВЛ 220 кВ Высокогорная - Ванино (переустройство/вынос), с реконструкцией ПС 500 кВ Комсомольская (расширение ОРУ 220 кВ), ПС 220 кВ Ванино (расширение ОРУ 220 кВ), с установкой СКРМ мощностью не менее 150 Мвар с постановкой под напряжение для проведения пусконаладочных работ в 2026 году» 2 этап. ВЛ 220 кВ Байкал - Оунэ/т, ВЛ 220 кВ Кузнецовский - Оунэ/т, ВЛ 220 кВ Кузнецовский - Ландыши/т, ВЛ 220 кВ Ванино - Ландыши/т, ПП 220 кВ Кузнецовский.</p> <p>Срок публичного сервитута: в соответствии с п.8 ст.39.43 ЗК РФ публичный сервитут считается установленным со дня внесения сведений о нем в Единый государственный реестр недвижимости, срок публичного сервитута составляет 49 лет. Владелец публичного сервитута: Публичное акционерное общество «Федеральная сетевая компания - Россети», ИНН 4716016979, ОГРН 1024701893336, почтовый адрес: 121353, г. Москва, вн. тер. г. муниципальный округ Можайский, ул. Беловежская, д. 4, телефон: 8 800 200-18-81, электронная почта: info@fsk-ees.ru. Решение об установлении публичного сервитута размещено на официальном сайте www.minenergo.gov.ru</p>

Раздел 2

Сведения о местоположении границ объекта

1. Система координат МСК-27, зона 4

2. Сведения о характерных точках границ объекта

Обозначение характерных точек границ	Координаты, м		Метод определения координат характерной точки	Средняя квадратическая погрешность положения характерной точки (Mt), м	Описание обозначения точки на местности (при наличии)
	X	Y			
1	2	3	4	5	6
1	634568.84	4256719.38	Аналитический метод	0.10	Закрепление отсутствует
2	634549.97	4256771.74	Аналитический метод	0.10	Закрепление отсутствует
3	634536.78	4256802.47	Аналитический метод	0.10	Закрепление отсутствует
4	634518.41	4256845.26	Аналитический метод	0.10	Закрепление отсутствует
5	634497.65	4256893.63	Аналитический метод	0.10	Закрепление отсутствует
6	634494.26	4256913.32	Аналитический метод	0.10	Закрепление отсутствует
7	634476.08	4257018.92	Аналитический метод	0.10	Закрепление отсутствует
8	634444.09	4257202.37	Аналитический метод	0.10	Закрепление отсутствует
9	634446.54	4257372.39	Аналитический метод	0.10	Закрепление отсутствует
10	634447.62	4257433.26	Аналитический метод	0.10	Закрепление отсутствует
11	634457.58	4257997.21	Аналитический метод	0.10	Закрепление отсутствует
12	634462.13	4258214.25	Аналитический метод	0.10	Закрепление отсутствует
13	634458.65	4258224.71	Аналитический метод	0.10	Закрепление отсутствует
14	634344.20	4258371.50	Аналитический метод	0.10	Закрепление отсутствует
15	634262.91	4258475.77	Аналитический метод	0.10	Закрепление отсутствует
16	634264.34	4258608.38	Аналитический метод	0.10	Закрепление отсутствует
17	634265.05	4258743.45	Аналитический метод	0.10	Закрепление отсутствует
18	634266.52	4259023.45	Аналитический метод	0.10	Закрепление отсутствует
19	634266.88	4259133.93	Аналитический метод	0.10	Закрепление отсутствует
20	634346.96	4259413.43	Аналитический метод	0.10	Закрепление отсутствует
21	634406.02	4259620.18	Аналитический метод	0.10	Закрепление отсутствует
22	634447.22	4259764.41	Аналитический метод	0.10	Закрепление отсутствует

2. Сведения о характерных точках границ объекта					
Обозначение характерных точек границ	Координаты, м		Метод определения координат характерной точки	Средняя квадратическая погрешность положения характерной точки (Mt), м	Описание обозначения точки на местности (при наличии)
	X	Y			
1	2	3	4	5	6
23	634486.19	4259905.81	Аналитический метод	0.10	Закрепление отсутствует
24	634616.96	4259941.27	Аналитический метод	0.10	Закрепление отсутствует
25	634628.56	4259955.76	Аналитический метод	0.10	Закрепление отсутствует
26	634635.29	4260076.43	Аналитический метод	0.10	Закрепление отсутствует
27	634650.05	4260371.13	Аналитический метод	0.10	Закрепление отсутствует
28	634660.48	4260577.93	Аналитический метод	0.10	Закрепление отсутствует
29	634658.63	4260586.69	Аналитический метод	0.10	Закрепление отсутствует
30	634560.18	4260780.02	Аналитический метод	0.10	Закрепление отсутствует
31	634276.38	4261342.38	Аналитический метод	0.10	Закрепление отсутствует
32	634187.43	4261520.17	Аналитический метод	0.10	Закрепление отсутствует
33	634081.54	4261730.01	Аналитический метод	0.10	Закрепление отсутствует
34	633990.24	4261909.36	Аналитический метод	0.10	Закрепление отсутствует
35	633900.15	4262087.87	Аналитический метод	0.10	Закрепление отсутствует
36	633798.78	4262288.74	Аналитический метод	0.10	Закрепление отсутствует
37	633708.67	4262467.29	Аналитический метод	0.10	Закрепление отсутствует
38	633316.69	4263244.00	Аналитический метод	0.10	Закрепление отсутствует
39	633225.93	4263423.39	Аналитический метод	0.10	Закрепление отсутствует
40	633267.48	4263571.67	Аналитический метод	0.10	Закрепление отсутствует
41	633277.48	4263578.34	Аналитический метод	0.10	Закрепление отсутствует
42	633394.39	4263656.28	Аналитический метод	0.10	Закрепление отсутствует
43	633416.95	4263671.32	Аналитический метод	0.10	Закрепление отсутствует
44	633423.57	4263680.52	Аналитический метод	0.10	Закрепление отсутствует
45	633475.15	4263862.90	Аналитический метод	0.10	Закрепление отсутствует
46	633476.64	4263868.38	Аналитический метод	0.10	Закрепление отсутствует
47	633482.58	4263890.33	Аналитический метод	0.10	Закрепление отсутствует

2. Сведения о характерных точках границ объекта					
Обозначение характерных точек границ	Координаты, м		Метод определения координат характерной точки	Средняя квадратическая погрешность положения характерной точки (M _t), м	Описание обозначения точки на местности (при наличии)
	X	Y			
1	2	3	4	5	6
48	633508.08	4263984.56	Аналитический метод	0.10	Закрепление отсутствует
49	633503.73	4264000.21	Аналитический метод	0.10	Закрепление отсутствует
50	633310.23	4264182.18	Аналитический метод	0.10	Закрепление отсутствует
51	632897.09	4264574.74	Аналитический метод	0.10	Закрепление отсутствует
52	632717.21	4264746.63	Аналитический метод	0.10	Закрепление отсутствует
53	632539.58	4264915.42	Аналитический метод	0.10	Закрепление отсутствует
54	632434.46	4265015.30	Аналитический метод	0.10	Закрепление отсутствует
55	632342.56	4265101.84	Аналитический метод	0.10	Закрепление отсутствует
56	632270.27	4265378.39	Аналитический метод	0.10	Закрепление отсутствует
57	632200.17	4265644.33	Аналитический метод	0.10	Закрепление отсутствует
58	632156.27	4265810.90	Аналитический метод	0.10	Закрепление отсутствует
59	632080.38	4266098.81	Аналитический метод	0.10	Закрепление отсутствует
60	632009.02	4266369.56	Аналитический метод	0.10	Закрепление отсутствует
61	631927.46	4266678.99	Аналитический метод	0.10	Закрепление отсутствует
62	631842.59	4267001.00	Аналитический метод	0.10	Закрепление отсутствует
63	631803.85	4267147.97	Аналитический метод	0.10	Закрепление отсутствует
64	631755.70	4267327.89	Аналитический метод	0.10	Закрепление отсутствует
65	631516.15	4268236.76	Аналитический метод	0.10	Закрепление отсутствует
66	631461.06	4268448.52	Аналитический метод	0.10	Закрепление отсутствует
67	631397.62	4268686.45	Аналитический метод	0.10	Закрепление отсутствует
68	631338.72	4268912.67	Аналитический метод	0.10	Закрепление отсутствует
69	631290.28	4269096.43	Аналитический метод	0.10	Закрепление отсутствует
70	631214.09	4269381.87	Аналитический метод	0.10	Закрепление отсутствует
71	631354.01	4269636.91	Аналитический метод	0.10	Закрепление отсутствует
72	631572.50	4270036.00	Аналитический метод	0.10	Закрепление отсутствует

2. Сведения о характерных точках границ объекта					
Обозначение характерных точек границ	Координаты, м		Метод определения координат характерной точки	Средняя квадратическая погрешность положения характерной точки (M _t), м	Описание обозначения точки на местности (при наличии)
	X	Y			
1	2	3	4	5	6
73	631680.59	4270231.96	Аналитический метод	0.10	Закрепление отсутствует
74	631841.49	4270525.84	Аналитический метод	0.10	Закрепление отсутствует
75	631930.31	4270689.53	Аналитический метод	0.10	Закрепление отсутствует
76	632070.43	4270944.57	Аналитический метод	0.10	Закрепление отсутствует
77	632224.12	4271092.03	Аналитический метод	0.10	Закрепление отсутствует
78	632461.99	4271320.82	Аналитический метод	0.10	Закрепление отсутствует
79	632595.71	4271450.41	Аналитический метод	0.10	Закрепление отсутствует
80	632847.54	4271691.65	Аналитический метод	0.10	Закрепление отсутствует
81	633081.83	4271916.99	Аналитический метод	0.10	Закрепление отсутствует
82	633207.94	4272038.29	Аналитический метод	0.10	Закрепление отсутствует
83	633348.48	4272173.47	Аналитический метод	0.10	Закрепление отсутствует
84	633593.53	4272409.16	Аналитический метод	0.10	Закрепление отсутствует
85	633706.61	4272517.93	Аналитический метод	0.10	Закрепление отсутствует
86	633920.91	4272724.05	Аналитический метод	0.10	Закрепление отсутствует
87	634047.59	4272845.89	Аналитический метод	0.10	Закрепление отсутствует
88	634173.71	4272967.20	Аналитический метод	0.10	Закрепление отсутствует
89	634375.94	4273161.59	Аналитический метод	0.10	Закрепление отсутствует
90	634379.11	4273165.29	Аналитический метод	0.10	Закрепление отсутствует
91	634407.28	4273205.80	Аналитический метод	0.10	Закрепление отсутствует
92	634483.67	4273315.22	Аналитический метод	0.10	Закрепление отсутствует
93	634677.24	4273592.46	Аналитический метод	0.10	Закрепление отсутствует
94	634737.47	4273679.95	Аналитический метод	0.10	Закрепление отсутствует
95	634816.36	4273791.72	Аналитический метод	0.10	Закрепление отсутствует
96	634923.40	4273945.03	Аналитический метод	0.10	Закрепление отсутствует
97	635103.72	4274203.31	Аналитический метод	0.10	Закрепление отсутствует

2. Сведения о характерных точках границ объекта					
Обозначение характерных точек границ	Координаты, м		Метод определения координат характерной точки	Средняя квадратическая погрешность положения характерной точки (Mt), м	Описание обозначения точки на местности (при наличии)
	X	Y			
1	2	3	4	5	6
98	635192.58	4274331.80	Аналитический метод	0.10	Закрепление отсутствует
99	635346.86	4274551.36	Аналитический метод	0.10	Закрепление отсутствует
100	635349.69	4274557.34	Аналитический метод	0.10	Закрепление отсутствует
101	635405.42	4274754.16	Аналитический метод	0.10	Закрепление отсутствует
102	635493.78	4275065.63	Аналитический метод	0.10	Закрепление отсутствует
103	635521.40	4275163.01	Аналитический метод	0.10	Закрепление отсутствует
104	635566.98	4275323.67	Аналитический метод	0.10	Закрепление отсутствует
105	635611.46	4275480.49	Аналитический метод	0.10	Закрепление отсутствует
106	635681.06	4275725.81	Аналитический метод	0.10	Закрепление отсутствует
107	635727.69	4275891.87	Аналитический метод	0.10	Закрепление отсутствует
108	635751.68	4275977.31	Аналитический метод	0.10	Закрепление отсутствует
109	635825.34	4276236.99	Аналитический метод	0.10	Закрепление отсутствует
110	635883.51	4276439.46	Аналитический метод	0.10	Закрепление отсутствует
111	635941.35	4276645.94	Аналитический метод	0.10	Закрепление отсутствует
112	636058.68	4277059.54	Аналитический метод	0.10	Закрепление отсутствует
113	636116.76	4277261.71	Аналитический метод	0.10	Закрепление отсутствует
114	636199.59	4277553.68	Аналитический метод	0.10	Закрепление отсутствует
115	636270.21	4277805.19	Аналитический метод	0.10	Закрепление отсутствует
116	636352.06	4278093.73	Аналитический метод	0.10	Закрепление отсутствует
117	636404.49	4278276.32	Аналитический метод	0.10	Закрепление отсутствует
118	636516.77	4278516.20	Аналитический метод	0.10	Закрепление отсутствует
119	637304.67	4280189.97	Аналитический метод	0.10	Закрепление отсутствует
120	637435.68	4280466.65	Аналитический метод	0.10	Закрепление отсутствует
121	637542.20	4280692.93	Аналитический метод	0.10	Закрепление отсутствует
122	637676.36	4280977.93	Аналитический метод	0.10	Закрепление отсутствует

2. Сведения о характерных точках границ объекта					
Обозначение характерных точек границ	Координаты, м		Метод определения координат характерной точки	Средняя квадратическая погрешность положения характерной точки (Mt), м	Описание обозначения точки на местности (при наличии)
	X	Y			
1	2	3	4	5	6
123	637748.17	4281130.48	Аналитический метод	0.10	Закрепление отсутствует
124	637835.05	4281315.05	Аналитический метод	0.10	Закрепление отсутствует
125	637940.42	4281538.89	Аналитический метод	0.10	Закрепление отсутствует
126	638053.30	4281778.68	Аналитический метод	0.10	Закрепление отсутствует
127	638171.39	4282031.20	Аналитический метод	0.10	Закрепление отсутствует
128	638268.58	4282236.35	Аналитический метод	0.10	Закрепление отсутствует
129	638268.67	4282249.81	Аналитический метод	0.10	Закрепление отсутствует
130	638176.07	4282452.36	Аналитический метод	0.10	Закрепление отсутствует
131	638096.65	4282628.96	Аналитический метод	0.10	Закрепление отсутствует
132	638090.55	4282642.40	Аналитический метод	0.10	Закрепление отсутствует
133	638026.72	4282782.93	Аналитический метод	0.10	Закрепление отсутствует
134	637989.06	4282865.85	Аналитический метод	0.10	Закрепление отсутствует
135	637876.28	4283112.52	Аналитический метод	0.10	Закрепление отсутствует
136	637768.80	4283349.19	Аналитический метод	0.10	Закрепление отсутствует
137	637672.76	4283562.36	Аналитический метод	0.10	Закрепление отсутствует
138	637594.18	4283735.39	Аналитический метод	0.10	Закрепление отсутствует
139	637499.99	4283941.11	Аналитический метод	0.10	Закрепление отсутствует
140	637418.86	4284118.97	Аналитический метод	0.10	Закрепление отсутствует
141	637470.69	4284246.49	Аналитический метод	0.10	Закрепление отсутствует
142	637529.64	4284388.27	Аналитический метод	0.10	Закрепление отсутствует
143	637528.29	4284402.85	Аналитический метод	0.10	Закрепление отсутствует
144	637464.16	4284503.81	Аналитический метод	0.10	Закрепление отсутствует
145	637450.13	4284525.56	Аналитический метод	0.10	Закрепление отсутствует
146	637406.19	4284593.14	Аналитический метод	0.10	Закрепление отсутствует
147	637391.97	4284615.00	Аналитический метод	0.10	Закрепление отсутствует

2. Сведения о характерных точках границ объекта					
Обозначение характерных точек границ	Координаты, м		Метод определения координат характерной точки	Средняя квадратическая погрешность положения характерной точки (Mt), м	Описание обозначения точки на местности (при наличии)
	X	Y			
1	2	3	4	5	6
148	637375.46	4284640.39	Аналитический метод	0.10	Закрепление отсутствует
149	637445.54	4284872.14	Аналитический метод	0.10	Закрепление отсутствует
150	637970.82	4286593.72	Аналитический метод	0.10	Закрепление отсутствует
151	638045.56	4286836.27	Аналитический метод	0.10	Закрепление отсутствует
152	638116.76	4287072.02	Аналитический метод	0.10	Закрепление отсутствует
153	638189.71	4287311.10	Аналитический метод	0.10	Закрепление отсутствует
154	638250.98	4287511.90	Аналитический метод	0.10	Закрепление отсутствует
155	638292.15	4287644.45	Аналитический метод	0.10	Закрепление отсутствует
156	638340.00	4287803.68	Аналитический метод	0.10	Закрепление отсутствует
157	638389.04	4287961.75	Аналитический метод	0.10	Закрепление отсутствует
158	638389.19	4287971.25	Аналитический метод	0.10	Закрепление отсутствует
159	638350.85	4288113.08	Аналитический метод	0.10	Закрепление отсутствует
160	638320.88	4288224.09	Аналитический метод	0.10	Закрепление отсутствует
161	638241.39	4288518.55	Аналитический метод	0.10	Закрепление отсутствует
162	638211.41	4288629.58	Аналитический метод	0.10	Закрепление отсутствует
163	638175.23	4288760.91	Аналитический метод	0.10	Закрепление отсутствует
164	638116.29	4288981.92	Аналитический метод	0.10	Закрепление отсутствует
165	638078.49	4289121.95	Аналитический метод	0.10	Закрепление отсутствует
166	638012.03	4289368.14	Аналитический метод	0.10	Закрепление отсутствует
167	637952.08	4289590.19	Аналитический метод	0.10	Закрепление отсутствует
168	637892.45	4289808.40	Аналитический метод	0.10	Закрепление отсутствует
169	637810.05	4290116.32	Аналитический метод	0.10	Закрепление отсутствует
170	637751.70	4290329.76	Аналитический метод	0.10	Закрепление отсутствует
171	637445.48	4291464.08	Аналитический метод	0.10	Закрепление отсутствует
172	637380.00	4291709.29	Аналитический метод	0.10	Закрепление отсутствует

2. Сведения о характерных точках границ объекта					
Обозначение характерных точек границ	Координаты, м		Метод определения координат характерной точки	Средняя квадратическая погрешность положения характерной точки (Mt), м	Описание обозначения точки на местности (при наличии)
	X	Y			
1	2	3	4	5	6
173	637314.84	4291950.68	Аналитический метод	0.10	Закрепление отсутствует
174	637266.62	4292129.29	Аналитический метод	0.10	Закрепление отсутствует
175	637224.92	4292283.76	Аналитический метод	0.10	Закрепление отсутствует
176	637163.67	4292510.64	Аналитический метод	0.10	Закрепление отсутствует
177	637123.27	4292660.28	Аналитический метод	0.10	Закрепление отсутствует
178	637064.63	4292877.50	Аналитический метод	0.10	Закрепление отсутствует
179	637012.81	4293066.78	Аналитический метод	0.10	Закрепление отсутствует
180	636620.58	4294519.67	Аналитический метод	0.10	Закрепление отсутствует
181	636577.26	4294682.82	Аналитический метод	0.10	Закрепление отсутствует
182	636516.30	4294905.94	Аналитический метод	0.10	Закрепление отсутствует
183	636453.77	4295137.57	Аналитический метод	0.10	Закрепление отсутствует
184	636383.08	4295402.09	Аналитический метод	0.10	Закрепление отсутствует
185	636329.65	4295600.04	Аналитический метод	0.10	Закрепление отсутствует
186	636280.43	4295779.67	Аналитический метод	0.10	Закрепление отсутствует
187	636120.16	4296373.33	Аналитический метод	0.10	Закрепление отсутствует
188	636066.42	4296575.09	Аналитический метод	0.10	Закрепление отсутствует
189	636019.62	4296748.81	Аналитический метод	0.10	Закрепление отсутствует
190	636016.34	4296755.42	Аналитический метод	0.10	Закрепление отсутствует
191	635858.92	4296958.17	Аналитический метод	0.10	Закрепление отсутствует
192	635535.23	4297377.76	Аналитический метод	0.10	Закрепление отсутствует
193	635350.22	4297618.73	Аналитический метод	0.10	Закрепление отсутствует
194	635226.73	4297777.67	Аналитический метод	0.10	Закрепление отсутствует
195	635098.51	4297943.87	Аналитический метод	0.10	Закрепление отсутствует
196	634953.20	4298133.38	Аналитический метод	0.10	Закрепление отсутствует
197	634820.54	4298304.20	Аналитический метод	0.10	Закрепление отсутствует

2. Сведения о характерных точках границ объекта					
Обозначение характерных точек границ	Координаты, м		Метод определения координат характерной точки	Средняя квадратическая погрешность положения характерной точки (Mt), м	Описание обозначения точки на местности (при наличии)
	X	Y			
1	2	3	4	5	6
198	633876.89	4299527.43	Аналитический метод	0.10	Закрепление отсутствует
199	633734.64	4299712.98	Аналитический метод	0.10	Закрепление отсутствует
200	633539.16	4299966.37	Аналитический метод	0.10	Закрепление отсутствует
201	633382.09	4300168.83	Аналитический метод	0.10	Закрепление отсутствует
202	633223.32	4300374.64	Аналитический метод	0.10	Закрепление отсутствует
203	633065.80	4300579.98	Аналитический метод	0.10	Закрепление отсутствует
204	632951.46	4300727.04	Аналитический метод	0.10	Закрепление отсутствует
205	632551.43	4301245.59	Аналитический метод	0.10	Закрепление отсутствует
206	632396.96	4301446.97	Аналитический метод	0.10	Закрепление отсутствует
207	632252.12	4301633.59	Аналитический метод	0.10	Закрепление отсутствует
208	632109.89	4301819.11	Аналитический метод	0.10	Закрепление отсутствует
209	632006.03	4301953.74	Аналитический метод	0.10	Закрепление отсутствует
210	631904.94	4302084.77	Аналитический метод	0.10	Закрепление отсутствует
211	631844.16	4302163.56	Аналитический метод	0.10	Закрепление отсутствует
212	631650.47	4302413.49	Аналитический метод	0.10	Закрепление отсутствует
213	631453.26	4302670.28	Аналитический метод	0.10	Закрепление отсутствует
214	631312.76	4302852.41	Аналитический метод	0.10	Закрепление отсутствует
215	631186.38	4303016.40	Аналитический метод	0.10	Закрепление отсутствует
216	631181.94	4303020.65	Аналитический метод	0.10	Закрепление отсутствует
217	631050.07	4303113.78	Аналитический метод	0.10	Закрепление отсутствует
218	630911.28	4303211.92	Аналитический метод	0.10	Закрепление отсутствует
219	630801.06	4303289.86	Аналитический метод	0.10	Закрепление отсутствует
220	630703.08	4303359.15	Аналитический метод	0.10	Закрепление отсутствует
221	630445.89	4303541.02	Аналитический метод	0.10	Закрепление отсутствует
222	630319.33	4303630.51	Аналитический метод	0.10	Закрепление отсутствует

2. Сведения о характерных точках границ объекта					
Обозначение характерных точек границ	Координаты, м		Метод определения координат характерной точки	Средняя квадратическая погрешность положения характерной точки (Mt), м	Описание обозначения точки на местности (при наличии)
	X	Y			
1	2	3	4	5	6
223	630192.77	4303720.00	Аналитический метод	0.10	Закрепление отсутствует
224	630062.14	4303812.38	Аналитический метод	0.10	Закрепление отсутствует
225	629960.08	4303884.55	Аналитический метод	0.10	Закрепление отсутствует
226	629779.06	4304011.70	Аналитический метод	0.10	Закрепление отсутствует
227	629564.11	4304164.55	Аналитический метод	0.10	Закрепление отсутствует
228	629437.53	4304254.06	Аналитический метод	0.10	Закрепление отсутствует
229	629323.22	4304334.89	Аналитический метод	0.10	Закрепление отсутствует
230	629180.33	4304435.93	Аналитический метод	0.10	Закрепление отсутствует
231	629074.19	4304510.99	Аналитический метод	0.10	Закрепление отсутствует
232	628955.80	4304594.71	Аналитический метод	0.10	Закрепление отсутствует
233	628751.68	4304739.05	Аналитический метод	0.10	Закрепление отсутствует
234	628557.64	4304876.25	Аналитический метод	0.10	Закрепление отсутствует
235	628287.79	4305069.85	Аналитический метод	0.10	Закрепление отсутствует
236	628165.90	4305157.31	Аналитический метод	0.10	Закрепление отсутствует
237	628035.90	4305250.58	Аналитический метод	0.10	Закрепление отсутствует
238	627905.89	4305343.85	Аналитический метод	0.10	Закрепление отсутствует
239	627794.82	4305422.68	Аналитический метод	0.10	Закрепление отсутствует
240	627678.44	4305507.04	Аналитический метод	0.10	Закрепление отсутствует
241	627511.82	4305626.58	Аналитический метод	0.10	Закрепление отсутствует
242	627381.82	4305719.85	Аналитический метод	0.10	Закрепление отсутствует
243	627207.13	4305845.18	Аналитический метод	0.10	Закрепление отсутствует
244	627002.59	4305991.07	Аналитический метод	0.10	Закрепление отсутствует
245	626421.70	4306407.83	Аналитический метод	0.10	Закрепление отсутствует
246	626224.02	4306550.52	Аналитический метод	0.10	Закрепление отсутствует
247	625947.74	4306748.74	Аналитический метод	0.10	Закрепление отсутствует

2. Сведения о характерных точках границ объекта					
Обозначение характерных точек границ	Координаты, м		Метод определения координат характерной точки	Средняя квадратическая погрешность положения характерной точки (Mt), м	Описание обозначения точки на местности (при наличии)
	X	Y			
1	2	3	4	5	6
248	625686.33	4306935.43	Аналитический метод	0.10	Закрепление отсутствует
249	625540.13	4307040.32	Аналитический метод	0.10	Закрепление отсутствует
250	625379.01	4307156.78	Аналитический метод	0.10	Закрепление отсутствует
251	625206.97	4307279.35	Аналитический метод	0.10	Закрепление отсутствует
252	625045.88	4307395.78	Аналитический метод	0.10	Закрепление отсутствует
253	624915.85	4307489.08	Аналитический метод	0.10	Закрепление отсутствует
254	624688.34	4307652.30	Аналитический метод	0.10	Закрепление отсутствует
255	624556.91	4307745.74	Аналитический метод	0.10	Закрепление отсутствует
256	624427.00	4307838.95	Аналитический метод	0.10	Закрепление отсутствует
257	624286.19	4307940.83	Аналитический метод	0.10	Закрепление отсутствует
258	624172.40	4308022.47	Аналитический метод	0.10	Закрепление отсутствует
259	624057.21	4308104.25	Аналитический метод	0.10	Закрепление отсутствует
260	623943.56	4308185.79	Аналитический метод	0.10	Закрепление отсутствует
261	623825.43	4308271.39	Аналитический метод	0.10	Закрепление отсутствует
262	623534.41	4308487.38	Аналитический метод	0.10	Закрепление отсутствует
263	623324.19	4308642.55	Аналитический метод	0.10	Закрепление отсутствует
264	623011.09	4308874.95	Аналитический метод	0.10	Закрепление отсутствует
265	622843.85	4308999.96	Аналитический метод	0.10	Закрепление отсутствует
266	622703.29	4309104.28	Аналитический метод	0.10	Закрепление отсутствует
267	622430.28	4309306.92	Аналитический метод	0.10	Закрепление отсутствует
268	622329.91	4309381.43	Аналитический метод	0.10	Закрепление отсутствует
269	622241.58	4309446.99	Аналитический метод	0.10	Закрепление отсутствует
270	622149.24	4309515.53	Аналитический метод	0.10	Закрепление отсутствует
271	622052.88	4309587.05	Аналитический метод	0.10	Закрепление отсутствует
272	621952.51	4309661.55	Аналитический метод	0.10	Закрепление отсутствует

2. Сведения о характерных точках границ объекта					
Обозначение характерных точек границ	Координаты, м		Метод определения координат характерной точки	Средняя квадратическая погрешность положения характерной точки (Mt), м	Описание обозначения точки на местности (при наличии)
	X	Y			
1	2	3	4	5	6
273	621707.60	4309843.33	Аналитический метод	0.10	Закрепление отсутствует
274	621461.29	4310025.28	Аналитический метод	0.10	Закрепление отсутствует
275	621264.62	4310171.25	Аналитический метод	0.10	Закрепление отсутствует
276	621141.54	4310263.48	Аналитический метод	0.10	Закрепление отсутствует
277	621021.05	4310352.92	Аналитический метод	0.10	Закрепление отсутствует
278	620940.75	4310412.52	Аналитический метод	0.10	Закрепление отсутствует
279	620768.11	4310540.66	Аналитический метод	0.10	Закрепление отсутствует
280	620583.43	4310677.74	Аналитический метод	0.10	Закрепление отсутствует
281	620507.14	4310734.36	Аналитический метод	0.10	Закрепление отсутствует
282	620402.76	4310811.84	Аналитический метод	0.10	Закрепление отсутствует
283	620298.37	4310889.32	Аналитический метод	0.10	Закрепление отсутствует
284	620197.96	4310963.36	Аналитический метод	0.10	Закрепление отсутствует
285	620098.62	4311139.06	Аналитический метод	0.10	Закрепление отсутствует
286	620023.70	4311270.97	Аналитический метод	0.10	Закрепление отсутствует
287	619994.90	4311321.68	Аналитический метод	0.10	Закрепление отсутствует
288	619886.25	4311512.98	Аналитический метод	0.10	Закрепление отсутствует
289	619809.70	4311647.76	Аналитический метод	0.10	Закрепление отсутствует
290	619720.80	4311804.28	Аналитический метод	0.10	Закрепление отсутствует
291	619617.09	4311986.88	Аналитический метод	0.10	Закрепление отсутствует
292	619531.70	4312137.42	Аналитический метод	0.10	Закрепление отсутствует
293	619527.73	4312142.40	Аналитический метод	0.10	Закрепление отсутствует
294	619356.09	4312298.35	Аналитический метод	0.10	Закрепление отсутствует
295	618965.13	4312656.09	Аналитический метод	0.10	Закрепление отсутствует
296	618748.85	4312854.94	Аналитический метод	0.10	Закрепление отсутствует
297	618499.91	4313082.72	Аналитический метод	0.10	Закрепление отсутствует

2. Сведения о характерных точках границ объекта					
Обозначение характерных точек границ	Координаты, м		Метод определения координат характерной точки	Средняя квадратическая погрешность положения характерной точки (Mt), м	Описание обозначения точки на местности (при наличии)
	X	Y			
1	2	3	4	5	6
298	618398.39	4313175.61	Аналитический метод	0.10	Закрепление отсутствует
299	618258.22	4313303.87	Аналитический метод	0.10	Закрепление отсутствует
300	618071.97	4313474.29	Аналитический метод	0.10	Закрепление отсутствует
301	617880.96	4313647.63	Аналитический метод	0.10	Закрепление отсутствует
302	617883.59	4313872.03	Аналитический метод	0.10	Закрепление отсутствует
303	617884.36	4313982.03	Аналитический метод	0.10	Закрепление отсутствует
304	617884.46	4313995.95	Аналитический метод	0.10	Закрепление отсутствует
305	617885.28	4314114.16	Аналитический метод	0.10	Закрепление отсутствует
306	617885.34	4314121.79	Аналитический метод	0.10	Закрепление отсутствует
307	617886.95	4314352.05	Аналитический метод	0.10	Закрепление отсутствует
308	617888.07	4314610.85	Аналитический метод	0.10	Закрепление отсутствует
309	617889.85	4314865.78	Аналитический метод	0.10	Закрепление отсутствует
310	617892.12	4315102.52	Аналитический метод	0.10	Закрепление отсутствует
311	617887.18	4315114.24	Аналитический метод	0.10	Закрепление отсутствует
312	617681.19	4315312.29	Аналитический метод	0.10	Закрепление отсутствует
313	617544.66	4315443.37	Аналитический метод	0.10	Закрепление отсутствует
314	617533.62	4315447.90	Аналитический метод	0.10	Закрепление отсутствует
315	617219.25	4315451.47	Аналитический метод	0.10	Закрепление отсутствует
316	617020.50	4315454.84	Аналитический метод	0.10	Закрепление отсутствует
317	616844.21	4315456.51	Аналитический метод	0.10	Закрепление отсутствует
318	616405.35	4315462.40	Аналитический метод	0.10	Закрепление отсутствует
319	616221.58	4315465.57	Аналитический метод	0.10	Закрепление отсутствует
320	615885.56	4315470.08	Аналитический метод	0.10	Закрепление отсутствует
321	615613.69	4315473.05	Аналитический метод	0.10	Закрепление отсутствует
322	615432.03	4315604.79	Аналитический метод	0.10	Закрепление отсутствует

2. Сведения о характерных точках границ объекта					
Обозначение характерных точек границ	Координаты, м		Метод определения координат характерной точки	Средняя квадратическая погрешность положения характерной точки (Mt), м	Описание обозначения точки на местности (при наличии)
	X	Y			
1	2	3	4	5	6
323	615011.12	4315910.05	Аналитический метод	0.10	Закрепление отсутствует
324	614858.70	4316021.46	Аналитический метод	0.10	Закрепление отсутствует
325	614610.38	4316200.69	Аналитический метод	0.10	Закрепление отсутствует
326	614421.55	4316338.50	Аналитический метод	0.10	Закрепление отсутствует
327	614237.97	4316470.78	Аналитический метод	0.10	Закрепление отсутствует
328	612805.19	4317509.89	Аналитический метод	0.10	Закрепление отсутствует
329	612652.77	4317621.30	Аналитический метод	0.10	Закрепление отсутствует
330	612478.68	4317747.56	Аналитический метод	0.10	Закрепление отсутствует
331	612162.97	4317976.53	Аналитический метод	0.10	Закрепление отсутствует
332	612022.03	4318078.74	Аналитический метод	0.10	Закрепление отсутствует
333	612020.22	4318080.06	Аналитический метод	0.10	Закрепление отсутствует
334	612013.21	4318085.14	Аналитический метод	0.10	Закрепление отсутствует
335	611833.74	4318214.44	Аналитический метод	0.10	Закрепление отсутствует
336	611665.15	4318337.57	Аналитический метод	0.10	Закрепление отсутствует
337	611519.41	4318443.27	Аналитический метод	0.10	Закрепление отсутствует
338	611317.03	4318590.04	Аналитический метод	0.10	Закрепление отсутствует
339	611110.60	4318739.75	Аналитический метод	0.10	Закрепление отсутствует
340	610906.81	4318886.69	Аналитический метод	0.10	Закрепление отсутствует
341	608231.37	4320827.04	Аналитический метод	0.10	Закрепление отсутствует
342	608033.23	4320970.06	Аналитический метод	0.10	Закрепление отсутствует
343	608028.30	4321190.07	Аналитический метод	0.10	Закрепление отсутствует
344	607965.31	4323719.53	Аналитический метод	0.10	Закрепление отсутствует
345	607959.19	4323965.52	Аналитический метод	0.10	Закрепление отсутствует
346	607958.60	4323989.20	Аналитический метод	0.10	Закрепление отсутствует
347	607953.54	4324222.88	Аналитический метод	0.10	Закрепление отсутствует

2. Сведения о характерных точках границ объекта					
Обозначение характерных точек границ	Координаты, м		Метод определения координат характерной точки	Средняя квадратическая погрешность положения характерной точки (M _t), м	Описание обозначения точки на местности (при наличии)
	X	Y			
1	2	3	4	5	6
348	607950.47	4324232.23	Аналитический метод	0.10	Закрепление отсутствует
349	607820.93	4324416.70	Аналитический метод	0.10	Закрепление отсутствует
350	606562.66	4326221.26	Аналитический метод	0.10	Закрепление отсутствует
351	606423.79	4326421.64	Аналитический метод	0.10	Закрепление отсутствует
352	606245.06	4326677.97	Аналитический метод	0.10	Закрепление отсутствует
353	606212.66	4326724.05	Аналитический метод	0.10	Закрепление отсутствует
354	606101.68	4327045.20	Аналитический метод	0.10	Закрепление отсутствует
355	606001.02	4327335.86	Аналитический метод	0.10	Закрепление отсутствует
356	605903.42	4327615.55	Аналитический метод	0.10	Закрепление отсутствует
357	605466.55	4328876.98	Аналитический метод	0.10	Закрепление отсутствует
358	605376.81	4329138.26	Аналитический метод	0.10	Закрепление отсутствует
359	605280.00	4329415.65	Аналитический метод	0.10	Закрепление отсутствует
360	604267.17	4332340.18	Аналитический метод	0.10	Закрепление отсутствует
361	604251.27	4332386.35	Аналитический метод	0.10	Закрепление отсутствует
362	604164.15	4332639.35	Аналитический метод	0.10	Закрепление отсутствует
363	604163.84	4332640.25	Аналитический метод	0.10	Закрепление отсутствует
364	604154.45	4332649.96	Аналитический метод	0.10	Закрепление отсутствует
365	604106.59	4332668.26	Аналитический метод	0.10	Закрепление отсутствует
366	603932.62	4332734.78	Аналитический метод	0.10	Закрепление отсутствует
367	603644.51	4332845.72	Аналитический метод	0.10	Закрепление отсутствует
368	602481.56	4333293.55	Аналитический метод	0.10	Закрепление отсутствует
369	602276.94	4333373.16	Аналитический метод	0.10	Закрепление отсутствует
370	602267.01	4333373.88	Аналитический метод	0.10	Закрепление отсутствует
371	602006.87	4333313.33	Аналитический метод	0.10	Закрепление отсутствует
372	601845.05	4333536.54	Аналитический метод	0.10	Закрепление отсутствует

2. Сведения о характерных точках границ объекта					
Обозначение характерных точек границ	Координаты, м		Метод определения координат характерной точки	Средняя квадратическая погрешность положения характерной точки (Mt), м	Описание обозначения точки на местности (при наличии)
	X	Y			
1	2	3	4	5	6
373	601837.38	4333542.40	Аналитический метод	0.10	Закрепление отсутствует
374	601533.42	4333659.39	Аналитический метод	0.10	Закрепление отсутствует
375	601286.87	4333753.59	Аналитический метод	0.10	Закрепление отсутствует
376	600549.33	4334037.60	Аналитический метод	0.10	Закрепление отсутствует
377	600379.50	4334102.99	Аналитический метод	0.10	Закрепление отсутствует
378	600356.44	4334111.87	Аналитический метод	0.10	Закрепление отсутствует
379	598274.48	4334913.60	Аналитический метод	0.10	Закрепление отсутствует
380	598202.84	4334941.19	Аналитический метод	0.10	Закрепление отсутствует
381	598002.24	4335019.14	Аналитический метод	0.10	Закрепление отсутствует
382	597990.06	4335018.95	Аналитический метод	0.10	Закрепление отсутствует
383	597794.40	4334935.87	Аналитический метод	0.10	Закрепление отсутствует
384	595098.65	4333800.91	Аналитический метод	0.10	Закрепление отсутствует
385	594841.42	4333693.37	Аналитический метод	0.10	Закрепление отсутствует
386	594660.80	4333616.56	Аналитический метод	0.10	Закрепление отсутствует
387	593822.18	4333263.49	Аналитический метод	0.10	Закрепление отсутствует
388	593643.29	4333188.94	Аналитический метод	0.10	Закрепление отсутствует
389	593314.12	4333050.44	Аналитический метод	0.10	Закрепление отсутствует
390	593307.53	4333045.67	Аналитический метод	0.10	Закрепление отсутствует
391	593160.23	4332876.21	Аналитический метод	0.10	Закрепление отсутствует
392	592960.05	4332646.11	Аналитический метод	0.10	Закрепление отсутствует
393	592697.51	4332344.33	Аналитический метод	0.10	Закрепление отсутствует
394	592506.89	4332124.14	Аналитический метод	0.10	Закрепление отсутствует
395	591883.40	4331407.45	Аналитический метод	0.10	Закрепление отсутствует
396	591755.36	4331260.85	Аналитический метод	0.10	Закрепление отсутствует
397	591577.18	4331160.84	Аналитический метод	0.10	Закрепление отсутствует

2. Сведения о характерных точках границ объекта					
Обозначение характерных точек границ	Координаты, м		Метод определения координат характерной точки	Средняя квадратическая погрешность положения характерной точки (Mt), м	Описание обозначения точки на местности (при наличии)
	X	Y			
1	2	3	4	5	6
398	590390.01	4330497.48	Аналитический метод	0.10	Закрепление отсутствует
399	590218.55	4330402.47	Аналитический метод	0.10	Закрепление отсутствует
400	589972.35	4330264.65	Аналитический метод	0.10	Закрепление отсутствует
401	589950.96	4330252.68	Аналитический метод	0.10	Закрепление отсутствует
402	589934.44	4330243.43	Аналитический метод	0.10	Закрепление отсутствует
403	589926.40	4330231.20	Аналитический метод	0.10	Закрепление отсутствует
404	589895.56	4329924.82	Аналитический метод	0.10	Закрепление отсутствует
405	589863.43	4329670.08	Аналитический метод	0.10	Закрепление отсутствует
406	589862.63	4329662.11	Аналитический метод	0.10	Закрепление отсутствует
407	589827.35	4329311.82	Аналитический метод	0.10	Закрепление отсутствует
408	589818.93	4329228.24	Аналитический метод	0.10	Закрепление отсутствует
409	589803.79	4329077.94	Аналитический метод	0.10	Закрепление отсутствует
410	589799.63	4329036.66	Аналитический метод	0.10	Закрепление отсутствует
411	589798.83	4329028.67	Аналитический метод	0.10	Закрепление отсутствует
412	589783.72	4328825.39	Аналитический метод	0.10	Закрепление отсутствует
413	589758.72	4328576.36	Аналитический метод	0.10	Закрепление отсутствует
414	589740.25	4328407.46	Аналитический метод	0.10	Закрепление отсутствует
415	589728.83	4328295.42	Аналитический метод	0.10	Закрепление отсутствует
416	589724.95	4328257.44	Аналитический метод	0.10	Закрепление отсутствует
417	589717.55	4328184.83	Аналитический метод	0.10	Закрепление отсутствует
418	589694.47	4327965.95	Аналитический метод	0.10	Закрепление отсутствует
419	589521.57	4327750.38	Аналитический метод	0.10	Закрепление отсутствует
420	589393.29	4327590.56	Аналитический метод	0.10	Закрепление отсутствует
421	589286.34	4327458.42	Аналитический метод	0.10	Закрепление отсутствует
422	589132.72	4327265.91	Аналитический метод	0.10	Закрепление отсутствует

2. Сведения о характерных точках границ объекта					
Обозначение характерных точек границ	Координаты, м		Метод определения координат характерной точки	Средняя квадратическая погрешность положения характерной точки (Mt), м	Описание обозначения точки на местности (при наличии)
	X	Y			
1	2	3	4	5	6
423	588400.42	4326353.53	Аналитический метод	0.10	Закрепление отсутствует
424	588292.68	4326220.43	Аналитический метод	0.10	Закрепление отсутствует
425	588153.11	4326045.41	Аналитический метод	0.10	Закрепление отсутствует
426	586957.61	4324555.92	Аналитический метод	0.10	Закрепление отсутствует
427	586785.68	4324342.83	Аналитический метод	0.10	Закрепление отсутствует
428	586533.74	4324028.94	Аналитический метод	0.10	Закрепление отсутствует
429	586434.90	4323904.68	Аналитический метод	0.10	Закрепление отсутствует
430	586358.69	4323810.17	Аналитический метод	0.10	Закрепление отсутствует
431	586220.54	4323740.41	Аналитический метод	0.10	Закрепление отсутствует
432	585901.33	4323579.94	Аналитический метод	0.10	Закрепление отсутствует
433	585866.73	4323562.54	Аналитический метод	0.10	Закрепление отсутствует
434	585590.71	4323423.78	Аналитический метод	0.10	Закрепление отсутствует
435	585339.12	4323298.09	Аналитический метод	0.10	Закрепление отсутствует
436	585082.17	4323168.91	Аналитический метод	0.10	Закрепление отсутствует
437	584950.42	4323102.68	Аналитический метод	0.10	Закрепление отсутствует
438	584817.79	4323035.22	Аналитический метод	0.10	Закрепление отсутствует
439	584643.65	4322947.68	Аналитический метод	0.10	Закрепление отсутствует
440	584454.56	4322853.41	Аналитический метод	0.10	Закрепление отсутствует
441	584295.18	4322772.50	Аналитический метод	0.10	Закрепление отсутствует
442	584157.54	4322704.09	Аналитический метод	0.10	Закрепление отсутствует
443	583884.93	4322567.06	Аналитический метод	0.10	Закрепление отсутствует
444	583709.96	4322478.30	Аналитический метод	0.10	Закрепление отсутствует
445	583558.87	4322403.13	Аналитический метод	0.10	Закрепление отсутствует
446	583370.41	4322307.60	Аналитический метод	0.10	Закрепление отсутствует
447	582928.21	4322085.31	Аналитический метод	0.10	Закрепление отсутствует

2. Сведения о характерных точках границ объекта					
Обозначение характерных точек границ	Координаты, м		Метод определения координат характерной точки	Средняя квадратическая погрешность положения характерной точки (Mt), м	Описание обозначения точки на местности (при наличии)
	X	Y			
1	2	3	4	5	6
448	582710.08	4321976.43	Аналитический метод	0.10	Закрепление отсутствует
449	582584.96	4321913.53	Аналитический метод	0.10	Закрепление отсутствует
450	582473.28	4321857.39	Аналитический метод	0.10	Закрепление отсутствует
451	582363.89	4321802.40	Аналитический метод	0.10	Закрепление отсутствует
452	582115.11	4321676.55	Аналитический метод	0.10	Закрепление отсутствует
453	581757.80	4321496.92	Аналитический метод	0.10	Закрепление отсутствует
454	581607.48	4321422.00	Аналитический метод	0.10	Закрепление отсутствует
455	581573.25	4321404.94	Аналитический метод	0.10	Закрепление отсутствует
456	581457.01	4321346.51	Аналитический метод	0.10	Закрепление отсутствует
457	581297.62	4321265.58	Аналитический метод	0.10	Закрепление отсутствует
458	581099.68	4321166.86	Аналитический метод	0.10	Закрепление отсутствует
459	580751.23	4320991.69	Аналитический метод	0.10	Закрепление отсутствует
460	580623.83	4320927.64	Аналитический метод	0.10	Закрепление отсутствует
461	580470.88	4320850.75	Аналитический метод	0.10	Закрепление отсутствует
462	580447.46	4320838.98	Аналитический метод	0.10	Закрепление отсутствует
463	580295.57	4320762.62	Аналитический метод	0.10	Закрепление отсутствует
464	580177.10	4320703.06	Аналитический метод	0.10	Закрепление отсутствует
465	580018.60	4320623.38	Аналитический метод	0.10	Закрепление отсутствует
466	579710.31	4320468.40	Аналитический метод	0.10	Закрепление отсутствует
467	579568.74	4320396.45	Аналитический метод	0.10	Закрепление отсутствует
468	579412.48	4320317.90	Аналитический метод	0.10	Закрепление отсутствует
469	579250.23	4320237.11	Аналитический метод	0.10	Закрепление отсутствует
470	579022.67	4320122.72	Аналитический метод	0.10	Закрепление отсутствует
471	578948.60	4320085.48	Аналитический метод	0.10	Закрепление отсутствует
472	578774.54	4319997.98	Аналитический метод	0.10	Закрепление отсутствует

2. Сведения о характерных точках границ объекта					
Обозначение характерных точек границ	Координаты, м		Метод определения координат характерной точки	Средняя квадратическая погрешность положения характерной точки (Mt), м	Описание обозначения точки на местности (при наличии)
	X	Y			
1	2	3	4	5	6
473	578669.48	4319945.16	Аналитический метод	0.10	Закрепление отсутствует
474	578477.39	4319848.59	Аналитический метод	0.10	Закрепление отсутствует
475	578267.43	4319743.04	Аналитический метод	0.10	Закрепление отсутствует
476	578169.15	4319693.64	Аналитический метод	0.10	Закрепление отсутствует
477	578093.17	4319655.44	Аналитический метод	0.10	Закрепление отсутствует
478	577911.44	4319563.30	Аналитический метод	0.10	Закрепление отсутствует
479	577760.40	4319488.15	Аналитический метод	0.10	Закрепление отсутствует
480	577545.08	4319379.13	Аналитический метод	0.10	Закрепление отсутствует
481	575376.39	4318288.89	Аналитический метод	0.10	Закрепление отсутствует
482	574993.22	4318096.27	Аналитический метод	0.10	Закрепление отсутствует
483	573908.79	4317551.11	Аналитический метод	0.10	Закрепление отсутствует
484	573715.24	4317454.59	Аналитический метод	0.10	Закрепление отсутствует
485	573511.13	4317351.20	Аналитический метод	0.10	Закрепление отсутствует
486	573095.77	4317142.39	Аналитический метод	0.10	Закрепление отсутствует
487	572966.97	4317078.43	Аналитический метод	0.10	Закрепление отсутствует
488	572774.03	4316980.65	Аналитический метод	0.10	Закрепление отсутствует
489	571951.18	4316566.99	Аналитический метод	0.10	Закрепление отсутствует
490	571816.97	4316499.25	Аналитический метод	0.10	Закрепление отсутствует
491	571636.63	4316554.62	Аналитический метод	0.10	Закрепление отсутствует
492	570851.83	4316794.46	Аналитический метод	0.10	Закрепление отсутствует
493	570555.28	4316885.08	Аналитический метод	0.10	Закрепление отсутствует
494	568030.02	4317656.81	Аналитический метод	0.10	Закрепление отсутствует
495	567065.37	4317951.61	Аналитический метод	0.10	Закрепление отсутствует
496	566914.67	4317998.42	Аналитический метод	0.10	Закрепление отсутствует
497	566763.80	4318038.26	Аналитический метод	0.10	Закрепление отсутствует

2. Сведения о характерных точках границ объекта					
Обозначение характерных точек границ	Координаты, м		Метод определения координат характерной точки	Средняя квадратическая погрешность положения характерной точки (Mt), м	Описание обозначения точки на местности (при наличии)
	X	Y			
1	2	3	4	5	6
498	566042.13	4318232.16	Аналитический метод	0.10	Закрепление отсутствует
499	565903.71	4318269.94	Аналитический метод	0.10	Закрепление отсутствует
500	565780.26	4318327.05	Аналитический метод	0.10	Закрепление отсутствует
501	565436.17	4318488.05	Аналитический метод	0.10	Закрепление отсутствует
502	565288.11	4318558.11	Аналитический метод	0.10	Закрепление отсутствует
503	565064.74	4318661.85	Аналитический метод	0.10	Закрепление отсутствует
504	564036.78	4319142.84	Аналитический метод	0.10	Закрепление отсутствует
505	563841.44	4319235.13	Аналитический метод	0.10	Закрепление отсутствует
506	563834.16	4319236.90	Аналитический метод	0.10	Закрепление отсутствует
507	563579.91	4319245.92	Аналитический метод	0.10	Закрепление отсутствует
508	563335.17	4319255.38	Аналитический метод	0.10	Закрепление отсутствует
509	563116.56	4319264.52	Аналитический метод	0.10	Закрепление отсутствует
510	562900.41	4319272.17	Аналитический метод	0.10	Закрепление отсутствует
511	561885.66	4319311.38	Аналитический метод	0.10	Закрепление отсутствует
512	560492.19	4319365.22	Аналитический метод	0.10	Закрепление отсутствует
513	560344.66	4319370.22	Аналитический метод	0.10	Закрепление отсутствует
514	560230.19	4319568.07	Аналитический метод	0.10	Закрепление отсутствует
515	560028.61	4319913.99	Аналитический метод	0.10	Закрепление отсутствует
516	559666.28	4320535.75	Аналитический метод	0.10	Закрепление отсутствует
517	559565.53	4320710.00	Аналитический метод	0.10	Закрепление отсутствует
518	559556.55	4320717.31	Аналитический метод	0.10	Закрепление отсутствует
519	559366.21	4320780.51	Аналитический метод	0.10	Закрепление отсутствует
520	559162.47	4320848.94	Аналитический метод	0.10	Закрепление отсутствует
521	558936.32	4320925.63	Аналитический метод	0.10	Закрепление отсутствует
522	558754.77	4320985.86	Аналитический метод	0.10	Закрепление отсутствует

2. Сведения о характерных точках границ объекта					
Обозначение характерных точек границ	Координаты, м		Метод определения координат характерной точки	Средняя квадратическая погрешность положения характерной точки (Mt), м	Описание обозначения точки на местности (при наличии)
	X	Y			
1	2	3	4	5	6
523	558418.33	4321098.85	Аналитический метод	0.10	Закрепление отсутствует
524	558239.58	4321159.63	Аналитический метод	0.10	Закрепление отсутствует
525	558010.62	4321235.78	Аналитический метод	0.10	Закрепление отсутствует
526	556584.02	4321714.90	Аналитический метод	0.10	Закрепление отсутствует
527	556424.23	4321769.30	Аналитический метод	0.10	Закрепление отсутствует
528	556209.49	4321840.68	Аналитический метод	0.10	Закрепление отсутствует
529	556024.73	4321902.73	Аналитический метод	0.10	Закрепление отсутствует
530	555902.86	4321944.40	Аналитический метод	0.10	Закрепление отсутствует
531	555773.40	4321987.14	Аналитический метод	0.10	Закрепление отсутствует
532	555626.58	4322036.45	Аналитический метод	0.10	Закрепление отсутствует
533	555473.97	4322088.45	Аналитический метод	0.10	Закрепление отсутствует
534	555152.52	4322195.66	Аналитический метод	0.10	Закрепление отсутствует
535	554948.77	4322264.09	Аналитический метод	0.10	Закрепление отсутствует
536	554755.79	4322329.74	Аналитический метод	0.10	Закрепление отсутствует
537	554750.47	4322330.85	Аналитический метод	0.10	Закрепление отсутствует
538	554509.10	4322351.48	Аналитический метод	0.10	Закрепление отсутствует
539	554399.51	4322360.89	Аналитический метод	0.10	Закрепление отсутствует
540	554287.52	4322370.51	Аналитический метод	0.10	Закрепление отсутствует
541	554021.21	4322393.38	Аналитический метод	0.10	Закрепление отсутствует
542	553986.03	4322396.40	Аналитический метод	0.10	Закрепление отсутствует
543	553712.04	4322419.92	Аналитический метод	0.10	Закрепление отсутствует
544	553490.46	4322438.95	Аналитический метод	0.10	Закрепление отсутствует
545	553308.53	4322454.57	Аналитический метод	0.10	Закрепление отсутствует
546	553134.17	4322469.55	Аналитический метод	0.10	Закрепление отсутствует
547	552959.81	4322484.52	Аналитический метод	0.10	Закрепление отсутствует

2. Сведения о характерных точках границ объекта					
Обозначение характерных точек границ	Координаты, м		Метод определения координат характерной точки	Средняя квадратическая погрешность положения характерной точки (Mt), м	Описание обозначения точки на местности (при наличии)
	X	Y			
1	2	3	4	5	6
548	552685.82	4322508.05	Аналитический метод	0.10	Закрепление отсутствует
549	552476.59	4322526.01	Аналитический метод	0.10	Закрепление отсутствует
550	552352.05	4322536.71	Аналитический метод	0.10	Закрепление отсутствует
551	552252.41	4322545.26	Аналитический метод	0.10	Закрепление отсутствует
552	552102.96	4322558.10	Аналитический метод	0.10	Закрепление отсутствует
553	551903.70	4322575.21	Аналитический метод	0.10	Закрепление отсутствует
554	551816.62	4322582.68	Аналитический метод	0.10	Закрепление отсутствует
555	551777.12	4322586.07	Аналитический метод	0.10	Закрепление отсутствует
556	551750.93	4322588.32	Аналитический метод	0.10	Закрепление отсутствует
557	551749.79	4322588.42	Аналитический метод	0.10	Закрепление отсутствует
558	551607.39	4322600.65	Аналитический метод	0.10	Закрепление отсутствует
559	551413.34	4322617.31	Аналитический метод	0.10	Закрепление отсутствует
560	551389.58	4322619.35	Аналитический метод	0.10	Закрепление отсутствует
561	551318.45	4322625.46	Аналитический метод	0.10	Закрепление отсутствует
562	551226.19	4322633.38	Аналитический метод	0.10	Закрепление отсутствует
563	551134.13	4322641.29	Аналитический метод	0.10	Закрепление отсутствует
564	550997.03	4322653.06	Аналитический метод	0.10	Закрепление отсутствует
565	550892.42	4322662.05	Аналитический метод	0.10	Закрепление отсутствует
566	550750.54	4322674.23	Аналитический метод	0.10	Закрепление отсутствует
567	550556.22	4322690.92	Аналитический метод	0.10	Закрепление отсутствует
568	550345.35	4322708.48	Аналитический метод	0.10	Закрепление отсутствует
569	550165.21	4322835.01	Аналитический метод	0.10	Закрепление отсутствует
570	546860.81	4325159.22	Аналитический метод	0.10	Закрепление отсутствует
571	546720.92	4325258.59	Аналитический метод	0.10	Закрепление отсутствует
572	546713.66	4325261.65	Аналитический метод	0.10	Закрепление отсутствует

2. Сведения о характерных точках границ объекта					
Обозначение характерных точек границ	Координаты, м		Метод определения координат характерной точки	Средняя квадратическая погрешность положения характерной точки (Mt), м	Описание обозначения точки на местности (при наличии)
	X	Y			
1	2	3	4	5	6
573	546492.89	4325302.06	Аналитический метод	0.10	Закрепление отсутствует
574	546157.64	4325365.37	Аналитический метод	0.10	Закрепление отсутствует
575	546032.21	4325388.80	Аналитический метод	0.10	Закрепление отсутствует
576	545668.49	4325456.71	Аналитический метод	0.10	Закрепление отсутствует
577	545445.97	4325497.55	Аналитический метод	0.10	Закрепление отсутствует
578	544413.89	4325690.27	Аналитический метод	0.10	Закрепление отсутствует
579	544203.85	4325730.20	Аналитический метод	0.10	Закрепление отсутствует
580	543946.88	4325777.47	Аналитический метод	0.10	Закрепление отсутствует
581	541312.50	4326269.38	Аналитический метод	0.10	Закрепление отсутствует
582	541136.87	4326302.89	Аналитический метод	0.10	Закрепление отсутствует
583	540948.69	4326337.31	Аналитический метод	0.10	Закрепление отсутствует
584	540762.01	4326372.17	Аналитический метод	0.10	Закрепление отсутствует
585	540544.65	4326413.47	Аналитический метод	0.10	Закрепление отсутствует
586	540427.02	4326435.44	Аналитический метод	0.10	Закрепление отсутствует
587	540403.45	4326439.84	Аналитический метод	0.10	Закрепление отсутствует
588	540325.84	4326454.33	Аналитический метод	0.10	Закрепление отсутствует
589	540127.88	4326490.58	Аналитический метод	0.10	Закрепление отсутствует
590	539242.19	4326655.96	Аналитический метод	0.10	Закрепление отсутствует
591	538555.07	4326784.27	Аналитический метод	0.10	Закрепление отсутствует
592	538453.46	4326802.87	Аналитический метод	0.10	Закрепление отсутствует
593	538318.98	4327024.20	Аналитический метод	0.10	Закрепление отсутствует
594	536804.22	4329508.84	Аналитический метод	0.10	Закрепление отсутствует
595	536721.82	4329645.17	Аналитический метод	0.10	Закрепление отсутствует
596	536711.23	4329652.59	Аналитический метод	0.10	Закрепление отсутствует
597	536461.52	4329702.45	Аналитический метод	0.10	Закрепление отсутствует

2. Сведения о характерных точках границ объекта					
Обозначение характерных точек границ	Координаты, м		Метод определения координат характерной точки	Средняя квадратическая погрешность положения характерной точки (Mt), м	Описание обозначения точки на местности (при наличии)
	X	Y			
1	2	3	4	5	6
598	536245.99	4329746.02	Аналитический метод	0.10	Закрепление отсутствует
599	536129.68	4329770.24	Аналитический метод	0.10	Закрепление отсутствует
600	536004.73	4329795.50	Аналитический метод	0.10	Закрепление отсутствует
601	535762.04	4329844.55	Аналитический метод	0.10	Закрепление отсутствует
602	535482.69	4329901.01	Аналитический метод	0.10	Закрепление отсутствует
603	535355.27	4329926.77	Аналитический метод	0.10	Закрепление отсутствует
604	535192.17	4329959.02	Аналитический метод	0.10	Закрепление отсутствует
605	534790.35	4330040.24	Аналитический метод	0.10	Закрепление отсутствует
606	534565.50	4330085.76	Аналитический метод	0.10	Закрепление отсутствует
607	534540.23	4330180.50	Аналитический метод	0.10	Закрепление отсутствует
608	534507.52	4330292.81	Аналитический метод	0.10	Закрепление отсутствует
609	534495.38	4330304.05	Аналитический метод	0.10	Закрепление отсутствует
610	534267.05	4330349.24	Аналитический метод	0.10	Закрепление отсутствует
611	533665.52	4330472.01	Аналитический метод	0.10	Закрепление отсутствует
612	532714.12	4330666.19	Аналитический метод	0.10	Закрепление отсутствует
613	532444.79	4330720.67	Аналитический метод	0.10	Закрепление отсутствует
614	532428.69	4330751.76	Аналитический метод	0.10	Закрепление отсутствует
615	532364.13	4330876.43	Аналитический метод	0.10	Закрепление отсутствует
616	532365.27	4331181.13	Аналитический метод	0.10	Закрепление отсутствует
617	532375.61	4333531.06	Аналитический метод	0.10	Закрепление отсутствует
618	532377.57	4333837.24	Аналитический метод	0.10	Закрепление отсутствует
619	532355.39	4334137.73	Аналитический метод	0.10	Закрепление отсутствует
620	532330.84	4334481.78	Аналитический метод	0.10	Закрепление отсутствует
621	532313.97	4334729.47	Аналитический метод	0.10	Закрепление отсутствует
622	532312.22	4334736.26	Аналитический метод	0.10	Закрепление отсутствует

2. Сведения о характерных точках границ объекта					
Обозначение характерных точек границ	Координаты, м		Метод определения координат характерной точки	Средняя квадратическая погрешность положения характерной точки (M _t), м	Описание обозначения точки на местности (при наличии)
	X	Y			
1	2	3	4	5	6
623	532191.19	4334995.92	Аналитический метод	0.10	Закрепление отсутствует
624	532082.02	4335231.85	Аналитический метод	0.10	Закрепление отсутствует
625	531834.27	4335767.28	Аналитический метод	0.10	Закрепление отсутствует
626	531708.40	4336040.99	Аналитический метод	0.10	Закрепление отсутствует
627	531607.48	4336257.42	Аналитический метод	0.10	Закрепление отсутствует
628	531473.12	4336547.80	Аналитический метод	0.10	Закрепление отсутствует
629	531332.44	4336851.84	Аналитический метод	0.10	Закрепление отсутствует
630	531202.26	4337133.18	Аналитический метод	0.10	Закрепление отсутствует
631	531083.32	4337389.56	Аналитический метод	0.10	Закрепление отсутствует
632	531182.67	4337663.89	Аналитический метод	0.10	Закрепление отсутствует
633	531301.20	4337986.57	Аналитический метод	0.10	Закрепление отсутствует
634	531413.64	4338303.57	Аналитический метод	0.10	Закрепление отсутствует
635	531870.37	4339568.50	Аналитический метод	0.10	Закрепление отсутствует
636	531991.53	4339898.46	Аналитический метод	0.10	Закрепление отсутствует
637	532036.74	4340031.27	Аналитический метод	0.10	Закрепление отсутствует
638	532365.00	4340077.24	Аналитический метод	0.10	Закрепление отсутствует
639	533295.57	4340210.14	Аналитический метод	0.10	Закрепление отсутствует
640	533601.36	4340253.10	Аналитический метод	0.10	Закрепление отсутствует
641	533783.84	4340279.17	Аналитический метод	0.10	Закрепление отсутствует
642	533800.18	4340281.55	Аналитический метод	0.10	Закрепление отсутствует
643	533941.88	4340302.18	Аналитический метод	0.10	Закрепление отсутствует
644	534031.14	4340315.18	Аналитический метод	0.10	Закрепление отсутствует
645	534321.49	4340355.94	Аналитический метод	0.10	Закрепление отсутствует
646	534401.87	4340367.42	Аналитический метод	0.10	Закрепление отсутствует
647	534633.36	4340400.48	Аналитический метод	0.10	Закрепление отсутствует

2. Сведения о характерных точках границ объекта					
Обозначение характерных точек границ	Координаты, м		Метод определения координат характерной точки	Средняя квадратическая погрешность положения характерной точки (Mt), м	Описание обозначения точки на местности (при наличии)
	X	Y			
1	2	3	4	5	6
648	534849.87	4340432.11	Аналитический метод	0.10	Закрепление отсутствует
649	535265.56	4340491.47	Аналитический метод	0.10	Закрепление отсутствует
650	535459.53	4340518.36	Аналитический метод	0.10	Закрепление отсутствует
651	535465.78	4340520.32	Аналитический метод	0.10	Закрепление отсутствует
652	535776.29	4340677.85	Аналитический метод	0.10	Закрепление отсутствует
653	537096.10	4341343.58	Аналитический метод	0.10	Закрепление отсутствует
654	537340.37	4341466.79	Аналитический метод	0.10	Закрепление отсутствует
655	538066.39	4341833.00	Аналитический метод	0.10	Закрепление отсутствует
656	538293.31	4341946.67	Аналитический метод	0.10	Закрепление отсутствует
657	538566.44	4342085.23	Аналитический метод	0.10	Закрепление отсутствует
658	539843.16	4342729.22	Аналитический метод	0.10	Закрепление отсутствует
659	540143.69	4342880.02	Аналитический метод	0.10	Закрепление отсутствует
660	540453.06	4343036.36	Аналитический метод	0.10	Закрепление отсутствует
661	540741.29	4343087.92	Аналитический метод	0.10	Закрепление отсутствует
662	540926.34	4343120.51	Аналитический метод	0.10	Закрепление отсутствует
663	540936.54	4343122.30	Аналитический метод	0.10	Закрепление отсутствует
664	540967.15	4343127.69	Аналитический метод	0.10	Закрепление отсутствует
665	541001.04	4343133.66	Аналитический метод	0.10	Закрепление отсутствует
666	541018.04	4343129.86	Аналитический метод	0.10	Закрепление отсутствует
667	541096.39	4343112.34	Аналитический метод	0.10	Закрепление отсутствует
668	541318.14	4343062.74	Аналитический метод	0.10	Закрепление отсутствует
669	541441.51	4343036.17	Аналитический метод	0.10	Закрепление отсутствует
670	541529.37	4343017.24	Аналитический метод	0.10	Закрепление отсутствует
671	541550.69	4343012.65	Аналитический метод	0.10	Закрепление отсутствует
672	541668.34	4342987.31	Аналитический метод	0.10	Закрепление отсутствует

2. Сведения о характерных точках границ объекта					
Обозначение характерных точек границ	Координаты, м		Метод определения координат характерной точки	Средняя квадратическая погрешность положения характерной точки (Mt), м	Описание обозначения точки на местности (при наличии)
	X	Y			
1	2	3	4	5	6
673	541673.16	4342986.74	Аналитический метод	0.10	Закрепление отсутствует
674	541925.16	4342982.74	Аналитический метод	0.10	Закрепление отсутствует
675	542170.07	4342978.08	Аналитический метод	0.10	Закрепление отсутствует
676	542433.30	4342972.48	Аналитический метод	0.10	Закрепление отсутствует
677	542630.73	4342942.86	Аналитический метод	0.10	Закрепление отсутствует
678	542687.39	4342802.45	Аналитический метод	0.10	Закрепление отсутствует
679	542691.25	4342793.06	Аналитический метод	0.10	Закрепление отсутствует
680	542705.11	4342759.37	Аналитический метод	0.10	Закрепление отсутствует
681	542693.26	4342747.89	Аналитический метод	0.10	Закрепление отсутствует
682	542621.78	4342678.69	Аналитический метод	0.10	Закрепление отсутствует
683	542589.04	4342646.98	Аналитический метод	0.10	Закрепление отсутствует
684	542405.47	4342545.61	Аналитический метод	0.10	Закрепление отсутствует
685	542359.81	4342549.21	Аналитический метод	0.10	Закрепление отсутствует
686	542358.97	4342551.59	Аналитический метод	0.10	Закрепление отсутствует
687	542349.94	4342577.34	Аналитический метод	0.10	Закрепление отсутствует
688	542338.75	4342573.95	Аналитический метод	0.10	Закрепление отсутствует
689	542304.23	4342563.47	Аналитический метод	0.10	Закрепление отсутствует
690	542306.55	4342556.12	Аналитический метод	0.10	Закрепление отсутствует
691	542312.57	4342537.05	Аналитический метод	0.10	Закрепление отсутствует
692	542320.18	4342512.94	Аналитический метод	0.10	Закрепление отсутствует
693	542333.21	4342494.30	Аналитический метод	0.10	Закрепление отсутствует
694	542424.60	4342485.14	Аналитический метод	0.10	Закрепление отсутствует
695	542623.81	4342600.23	Аналитический метод	0.10	Закрепление отсутствует
696	542680.89	4342653.20	Аналитический метод	0.10	Закрепление отсутствует
697	542711.25	4342681.37	Аналитический метод	0.10	Закрепление отсутствует

2. Сведения о характерных точках границ объекта					
Обозначение характерных точек границ	Координаты, м		Метод определения координат характерной точки	Средняя квадратическая погрешность положения характерной точки (Mt), м	Описание обозначения точки на местности (при наличии)
	X	Y			
1	2	3	4	5	6
698	542737.96	4342708.48	Аналитический метод	0.10	Закрепление отсутствует
699	542740.45	4342711.01	Аналитический метод	0.10	Закрепление отсутствует
700	542773.62	4342744.67	Аналитический метод	0.10	Закрепление отсутствует
701	542665.94	4342999.62	Аналитический метод	0.10	Закрепление отсутствует
702	542442.83	4343029.99	Аналитический метод	0.10	Закрепление отсутствует
703	541674.92	4343044.15	Аналитический метод	0.10	Закрепление отсутствует
704	541563.21	4343068.85	Аналитический метод	0.10	Закрепление отсутствует
705	541541.47	4343073.66	Аналитический метод	0.10	Закрепление отсутствует
706	541465.21	4343090.52	Аналитический метод	0.10	Закрепление отсутствует
707	541110.16	4343169.03	Аналитический метод	0.10	Закрепление отсутствует
708	541032.09	4343186.28	Аналитический метод	0.10	Закрепление отсутствует
709	541006.73	4343191.89	Аналитический метод	0.10	Закрепление отсутствует
710	540954.90	4343182.74	Аналитический метод	0.10	Закрепление отсутствует
711	540923.15	4343177.13	Аналитический метод	0.10	Закрепление отсутствует
712	540911.62	4343175.10	Аналитический метод	0.10	Закрепление отсутствует
713	540816.62	4343158.32	Аналитический метод	0.10	Закрепление отсутствует
714	540624.79	4343124.34	Аналитический метод	0.10	Закрепление отсутствует
715	540434.94	4343090.84	Аналитический метод	0.10	Закрепление отсутствует
716	540145.24	4342943.71	Аналитический метод	0.10	Закрепление отсутствует
717	538538.54	4342132.34	Аналитический метод	0.10	Закрепление отсутствует
718	538261.14	4341993.34	Аналитический метод	0.10	Закрепление отсутствует
719	538020.64	4341871.05	Аналитический метод	0.10	Закрепление отсутствует
720	537337.54	4341526.75	Аналитический метод	0.10	Закрепление отсутствует
721	537096.64	4341405.33	Аналитический метод	0.10	Закрепление отсутствует
722	535739.12	4340721.12	Аналитический метод	0.10	Закрепление отсутствует

2. Сведения о характерных точках границ объекта					
Обозначение характерных точек границ	Координаты, м		Метод определения координат характерной точки	Средняя квадратическая погрешность положения характерной точки (Mt), м	Описание обозначения точки на местности (при наличии)
	X	Y			
1	2	3	4	5	6
723	535449.54	4340575.96	Аналитический метод	0.10	Закрепление отсутствует
724	535446.28	4340574.51	Аналитический метод	0.10	Закрепление отсутствует
725	535444.53	4340573.95	Аналитический метод	0.10	Закрепление отсутствует
726	534398.90	4340424.58	Аналитический метод	0.10	Закрепление отсутствует
727	534256.78	4340404.28	Аналитический метод	0.10	Закрепление отсутствует
728	534204.60	4340396.82	Аналитический метод	0.10	Закрепление отсутствует
729	534142.28	4340387.92	Аналитический метод	0.10	Закрепление отсутствует
730	534096.97	4340381.45	Аналитический метод	0.10	Закрепление отсутствует
731	533964.04	4340362.46	Аналитический метод	0.10	Закрепление отсутствует
732	533929.00	4340357.46	Аналитический метод	0.10	Закрепление отсутствует
733	533878.02	4340350.17	Аналитический метод	0.10	Закрепление отсутствует
734	533813.94	4340341.02	Аналитический метод	0.10	Закрепление отсутствует
735	533797.93	4340338.73	Аналитический метод	0.10	Закрепление отсутствует
736	533781.09	4340336.33	Аналитический метод	0.10	Закрепление отсутствует
737	533568.50	4340305.96	Аналитический метод	0.10	Закрепление отсутствует
738	533277.73	4340263.56	Аналитический метод	0.10	Закрепление отсутствует
739	532422.02	4340141.50	Аналитический метод	0.10	Закрепление отсутствует
740	532307.64	4340125.18	Аналитический метод	0.10	Закрепление отсутствует
741	531996.74	4340080.12	Аналитический метод	0.10	Закрепление отсутствует
742	531930.38	4339897.80	Аналитический метод	0.10	Закрепление отсутствует
743	531120.31	4337654.68	Аналитический метод	0.10	Закрепление отсутствует
744	531023.48	4337386.97	Аналитический метод	0.10	Закрепление отсутствует
745	531149.54	4337115.16	Аналитический метод	0.10	Закрепление отсутствует
746	531408.34	4336555.90	Аналитический метод	0.10	Закрепление отсутствует
747	531552.57	4336244.21	Аналитический метод	0.10	Закрепление отсутствует

2. Сведения о характерных точках границ объекта					
Обозначение характерных точек границ	Координаты, м		Метод определения координат характерной точки	Средняя квадратическая погрешность положения характерной точки (Mt), м	Описание обозначения точки на местности (при наличии)
	X	Y			
1	2	3	4	5	6
748	531683.47	4335959.55	Аналитический метод	0.10	Закрепление отсутствует
749	531838.13	4335627.04	Аналитический метод	0.10	Закрепление отсутствует
750	531987.20	4335304.87	Аналитический метод	0.10	Закрепление отсутствует
751	532113.18	4335032.64	Аналитический метод	0.10	Закрепление отсутствует
752	532255.59	4334723.00	Аналитический метод	0.10	Закрепление отсутствует
753	532257.49	4334717.61	Аналитический метод	0.10	Закрепление отсутствует
754	532258.00	4334713.68	Аналитический метод	0.10	Закрепление отсутствует
755	532278.59	4334435.76	Аналитический метод	0.10	Закрепление отсутствует
756	532301.61	4334111.62	Аналитический метод	0.10	Закрепление отсутствует
757	532320.51	4333835.44	Аналитический метод	0.10	Закрепление отсутствует
758	532320.27	4333525.34	Аналитический метод	0.10	Закрепление отсутствует
759	532310.69	4331175.39	Аналитический метод	0.10	Закрепление отсутствует
760	532308.36	4330871.21	Аналитический метод	0.10	Закрепление отсутствует
761	532306.48	4330849.09	Аналитический метод	0.10	Закрепление отсутствует
762	532351.11	4330763.93	Аналитический метод	0.10	Закрепление отсутствует
763	532399.41	4330671.78	Аналитический метод	0.10	Закрепление отсутствует
764	532410.44	4330663.48	Аналитический метод	0.10	Закрепление отсутствует
765	532702.19	4330606.98	Аналитический метод	0.10	Закрепление отсутствует
766	533653.66	4330412.78	Аналитический метод	0.10	Закрепление отсутствует
767	534254.91	4330290.07	Аналитический метод	0.10	Закрепление отсутствует
768	534453.69	4330247.15	Аналитический метод	0.10	Закрепление отсутствует
769	534476.09	4330162.55	Аналитический метод	0.10	Закрепление отсутствует
770	534511.75	4330039.89	Аналитический метод	0.10	Закрепление отсутствует
771	534524.00	4330028.57	Аналитический метод	0.10	Закрепление отсутствует
772	534778.56	4329981.00	Аналитический метод	0.10	Закрепление отсутствует

2. Сведения о характерных точках границ объекта					
Обозначение характерных точек границ	Координаты, м		Метод определения координат характерной точки	Средняя квадратическая погрешность положения характерной точки (Mt), м	Описание обозначения точки на местности (при наличии)
	X	Y			
1	2	3	4	5	6
773	535180.02	4329899.85	Аналитический метод	0.10	Закрепление отсутствует
774	535339.96	4329864.36	Аналитический метод	0.10	Закрепление отсутствует
775	535469.97	4329838.09	Аналитический метод	0.10	Закрепление отсутствует
776	535746.97	4329782.10	Аналитический метод	0.10	Закрепление отсутствует
777	535992.01	4329732.57	Аналитический метод	0.10	Закрепление отсутствует
778	536117.21	4329707.26	Аналитический метод	0.10	Закрепление отсутствует
779	536234.27	4329686.77	Аналитический метод	0.10	Закрепление отсутствует
780	536449.49	4329643.27	Аналитический метод	0.10	Закрепление отсутствует
781	536678.78	4329594.93	Аналитический метод	0.10	Закрепление отсутствует
782	536752.72	4329477.30	Аналитический метод	0.10	Закрепление отсутствует
783	538267.33	4326992.89	Аналитический метод	0.10	Закрепление отсутствует
784	538410.48	4326752.26	Аналитический метод	0.10	Закрепление отсутствует
785	538421.60	4326744.59	Аналитический метод	0.10	Закрепление отсутствует
786	538544.33	4326724.83	Аналитический метод	0.10	Закрепление отсутствует
787	539376.42	4326569.46	Аналитический метод	0.10	Закрепление отсутствует
788	540116.65	4326431.24	Аналитический метод	0.10	Закрепление отсутствует
789	540314.05	4326391.22	Аналитический метод	0.10	Закрепление отсутствует
790	540407.40	4326373.79	Аналитический метод	0.10	Закрепление отсутствует
791	540430.33	4326369.51	Аналитический метод	0.10	Закрепление отсутствует
792	540535.40	4326349.89	Аналитический метод	0.10	Закрепление отсутствует
793	540751.05	4326312.77	Аналитический метод	0.10	Закрепление отсутствует
794	540937.45	4326277.97	Аналитический метод	0.10	Закрепление отсутствует
795	541125.25	4326239.75	Аналитический метод	0.10	Закрепление отсутствует
796	541301.58	4326209.98	Аналитический метод	0.10	Закрепление отсутствует
797	543935.68	4325718.12	Аналитический метод	0.10	Закрепление отсутствует

2. Сведения о характерных точках границ объекта					
Обозначение характерных точек границ	Координаты, м		Метод определения координат характерной точки	Средняя квадратическая погрешность положения характерной точки (M _t), м	Описание обозначения точки на местности (при наличии)
	X	Y			
1	2	3	4	5	6
798	544192.20	4325667.06	Аналитический метод	0.10	Закрепление отсутствует
799	544402.94	4325630.87	Аналитический метод	0.10	Закрепление отсутствует
800	545434.75	4325438.20	Аналитический метод	0.10	Закрепление отсутствует
801	545656.71	4325393.60	Аналитический метод	0.10	Закрепление отсутствует
802	546020.42	4325325.69	Аналитический метод	0.10	Закрепление отсутствует
803	546148.32	4325301.80	Аналитический метод	0.10	Закрепление отсутствует
804	546481.79	4325242.69	Аналитический метод	0.10	Закрепление отсутствует
805	546692.28	4325200.71	Аналитический метод	0.10	Закрепление отсутствует
806	546826.18	4325109.73	Аналитический метод	0.10	Закрепление отсутствует
807	550130.33	4322785.70	Аналитический метод	0.10	Закрепление отсутствует
808	550318.80	4322649.21	Аналитический метод	0.10	Закрепление отсутствует
809	550327.46	4322646.05	Аналитический метод	0.10	Закрепление отсутствует
810	550550.76	4322626.95	Аналитический метод	0.10	Закрепление отсутствует
811	550747.44	4322610.06	Аналитический метод	0.10	Закрепление отсутствует
812	550886.93	4322598.08	Аналитический метод	0.10	Закрепление отсутствует
813	550991.54	4322589.10	Аналитический метод	0.10	Закрепление отсутствует
814	551131.03	4322577.12	Аналитический метод	0.10	Закрепление отсутствует
815	551220.70	4322569.42	Аналитический метод	0.10	Закрепление отсутствует
816	551315.35	4322561.29	Аналитический метод	0.10	Закрепление отсутствует
817	551407.16	4322553.41	Аналитический метод	0.10	Закрепление отсутствует
818	551424.32	4322551.94	Аналитический метод	0.10	Закрепление отсутствует
819	551601.89	4322536.69	Аналитический метод	0.10	Закрепление отсутствует
820	551735.72	4322525.18	Аналитический метод	0.10	Закрепление отсутствует
821	551740.08	4322524.81	Аналитический метод	0.10	Закрепление отсутствует
822	551767.72	4322522.44	Аналитический метод	0.10	Закрепление отсутствует

2. Сведения о характерных точках границ объекта					
Обозначение характерных точек границ	Координаты, м		Метод определения координат характерной точки	Средняя квадратическая погрешность положения характерной точки (Mt), м	Описание обозначения точки на местности (при наличии)
	X	Y			
1	2	3	4	5	6
823	551813.52	4322518.51	Аналитический метод	0.10	Закрепление отсутствует
824	551898.20	4322511.24	Аналитический метод	0.10	Закрепление отсутствует
825	552097.47	4322494.13	Аналитический метод	0.10	Закрепление отсутствует
826	552244.53	4322481.50	Аналитический метод	0.10	Закрепление отсутствует
827	552346.55	4322472.74	Аналитический метод	0.10	Закрепление отсутствует
828	552468.70	4322462.25	Аналитический метод	0.10	Закрепление отсутствует
829	552680.33	4322444.08	Аналитический метод	0.10	Закрепление отсутствует
830	552954.32	4322420.55	Аналитический метод	0.10	Закрепление отсутствует
831	553128.68	4322405.58	Аналитический метод	0.10	Закрепление отсутствует
832	553303.03	4322390.61	Аналитический метод	0.10	Закрепление отсутствует
833	553487.36	4322374.78	Аналитический метод	0.10	Закрепление отсутствует
834	553706.55	4322355.96	Аналитический метод	0.10	Закрепление отсутствует
835	553980.54	4322332.43	Аналитический метод	0.10	Закрепление отсутствует
836	554107.75	4322321.51	Аналитический метод	0.10	Закрепление отсутствует
837	554284.42	4322306.34	Аналитический метод	0.10	Закрепление отсутствует
838	554394.02	4322296.93	Аналитический метод	0.10	Закрепление отсутствует
839	554503.64	4322287.51	Аналитический метод	0.10	Закрепление отсутствует
840	554740.15	4322267.40	Аналитический метод	0.10	Закрепление отсутствует
841	554929.67	4322206.79	Аналитический метод	0.10	Закрепление отсутствует
842	555133.20	4322138.43	Аналитический метод	0.10	Закрепление отсутствует
843	555453.39	4322027.63	Аналитический метод	0.10	Закрепление отсутствует
844	555607.53	4321979.13	Аналитический метод	0.10	Закрепление отсутствует
845	555753.95	4321929.96	Аналитический метод	0.10	Закрепление отсутствует
846	555882.64	4321883.47	Аналитический метод	0.10	Закрепление отсутствует
847	556005.73	4321845.40	Аналитический метод	0.10	Закрепление отсутствует

2. Сведения о характерных точках границ объекта					
Обозначение характерных точек границ	Координаты, м		Метод определения координат характерной точки	Средняя квадратическая погрешность положения характерной точки (Mt), м	Описание обозначения точки на местности (при наличии)
	X	Y			
1	2	3	4	5	6
848	556190.13	4321783.47	Аналитический метод	0.10	Закрепление отсутствует
849	556403.95	4321708.39	Аналитический метод	0.10	Закрепление отсутствует
850	556564.96	4321657.58	Аналитический метод	0.10	Закрепление отсутствует
851	557991.28	4321178.56	Аналитический метод	0.10	Закрепление отсутствует
852	558219.29	4321098.72	Аналитический метод	0.10	Закрепление отсутствует
853	558399.25	4321041.55	Аналитический метод	0.10	Закрепление отсутствует
854	558735.39	4320928.66	Аналитический метод	0.10	Закрепление отсутствует
855	558916.00	4320864.73	Аналитический метод	0.10	Закрепление отсутствует
856	559143.36	4320791.64	Аналитический метод	0.10	Закрепление отсутствует
857	559346.88	4320723.29	Аналитический метод	0.10	Закрепление отсутствует
858	559519.76	4320662.98	Аналитический метод	0.10	Закрепление отсутствует
859	559614.15	4320505.25	Аналитический метод	0.10	Закрепление отсутствует
860	559941.54	4319943.43	Аналитический метод	0.10	Закрепление отсутствует
861	560177.91	4319537.82	Аналитический метод	0.10	Закрепление отсутствует
862	560303.46	4319316.67	Аналитический метод	0.10	Закрепление отсутствует
863	560316.83	4319308.64	Аналитический метод	0.10	Закрепление отсутствует
864	560490.13	4319304.85	Аналитический метод	0.10	Закрепление отсутствует
865	562104.96	4319242.46	Аналитический метод	0.10	Закрепление отсутствует
866	562897.94	4319211.82	Аналитический метод	0.10	Закрепление отсутствует
867	563114.22	4319200.37	Аналитический метод	0.10	Закрепление отсутствует
868	563332.98	4319195.02	Аналитический метод	0.10	Закрепление отсутствует
869	563577.48	4319185.57	Аналитический метод	0.10	Закрепление отсутствует
870	563822.62	4319173.41	Аналитический метод	0.10	Закрепление отсутствует
871	564011.29	4319088.09	Аналитический метод	0.10	Закрепление отсутствует
872	565039.03	4318607.20	Аналитический метод	0.10	Закрепление отсутствует

2. Сведения о характерных точках границ объекта					
Обозначение характерных точек границ	Координаты, м		Метод определения координат характерной точки	Средняя квадратическая погрешность положения характерной точки (Mt), м	Описание обозначения точки на местности (при наличии)
	X	Y			
1	2	3	4	5	6
873	565258.53	4318501.06	Аналитический метод	0.10	Закрепление отсутствует
874	565410.74	4318433.27	Аналитический метод	0.10	Закрепление отсутствует
875	565754.45	4318272.44	Аналитический метод	0.10	Закрепление отсутствует
876	565879.12	4318210.57	Аналитический метод	0.10	Закрепление отсутствует
877	565883.96	4318208.80	Аналитический метод	0.10	Закрепление отсутствует
878	566026.67	4318173.78	Аналитический метод	0.10	Закрепление отсутствует
879	566747.94	4317979.98	Аналитический метод	0.10	Закрепление отсутствует
880	566896.73	4317936.78	Аналитический метод	0.10	Закрепление отсутствует
881	567047.89	4317893.80	Аналитический метод	0.10	Закрепление отсутствует
882	568013.30	4317598.76	Аналитический метод	0.10	Закрепление отсутствует
883	570558.95	4316820.80	Аналитический метод	0.10	Закрепление отсутствует
884	570825.07	4316739.47	Аналитический метод	0.10	Закрепление отсутствует
885	571618.78	4316496.91	Аналитический метод	0.10	Закрепление отсутствует
886	571816.33	4316433.29	Аналитический метод	0.10	Закрепление отсутствует
887	571828.76	4316434.35	Аналитический метод	0.10	Закрепление отсутствует
888	571978.53	4316513.14	Аналитический метод	0.10	Закрепление отсутствует
889	572801.04	4316926.62	Аналитический метод	0.10	Закрепление отсутствует
890	572996.00	4317021.16	Аналитический метод	0.10	Закрепление отсутствует
891	573123.08	4317088.52	Аналитический метод	0.10	Закрепление отсутствует
892	573538.15	4317297.18	Аналитический метод	0.10	Закрепление отсутствует
893	573743.96	4317397.17	Аналитический метод	0.10	Закрепление отсутствует
894	573936.05	4317497.21	Аналитический метод	0.10	Закрепление отсутствует
895	575042.86	4318053.62	Аналитический метод	0.10	Закрепление отсутствует
896	575423.79	4318245.12	Аналитический метод	0.10	Закрепление отсутствует
897	577572.10	4319325.11	Аналитический метод	0.10	Закрепление отсутствует

2. Сведения о характерных точках границ объекта					
Обозначение характерных точек границ	Координаты, м		Метод определения координат характерной точки	Средняя квадратическая погрешность положения характерной точки (Mt), м	Описание обозначения точки на местности (при наличии)
	X	Y			
1	2	3	4	5	6
898	577789.34	4319430.85	Аналитический метод	0.10	Закрепление отсутствует
899	577938.60	4319509.35	Аналитический метод	0.10	Закрепление отсутствует
900	578121.87	4319598.01	Аналитический метод	0.10	Закрепление отсутствует
901	578197.98	4319636.28	Аналитический метод	0.10	Закрепление отсутствует
902	578296.26	4319685.68	Аналитический метод	0.10	Закрепление отсутствует
903	578506.23	4319791.24	Аналитический метод	0.10	Закрепление отсутствует
904	578698.32	4319887.80	Аналитический метод	0.10	Закрепление отсутствует
905	578754.32	4319915.95	Аналитический метод	0.10	Закрепление отсутствует
906	578977.43	4320028.12	Аналитический метод	0.10	Закрепление отсутствует
907	578987.44	4320033.15	Аналитический метод	0.10	Закрепление отсутствует
908	579279.07	4320179.75	Аналитический метод	0.10	Закрепление отсутствует
909	579439.76	4320264.01	Аналитический метод	0.10	Закрепление отсутствует
910	579595.70	4320342.40	Аналитический метод	0.10	Закрепление отсутствует
911	579738.98	4320410.96	Аналитический метод	0.10	Закрепление отсутствует
912	580049.58	4320567.10	Аналитический метод	0.10	Закрепление отсутствует
913	580203.79	4320644.63	Аналитический метод	0.10	Закрепление отсутствует
914	580324.41	4320705.26	Аналитический метод	0.10	Закрепление отсутствует
915	580476.29	4320781.62	Аналитический метод	0.10	Закрепление отсутствует
916	580502.32	4320794.71	Аналитический метод	0.10	Закрепление отсутствует
917	580782.21	4320935.41	Аналитический метод	0.10	Закрепление отсутствует
918	581128.52	4321109.50	Аналитический метод	0.10	Закрепление отсутствует
919	581324.72	4321211.60	Аналитический метод	0.10	Закрепление отсутствует
920	581485.70	4321289.06	Аналитический метод	0.10	Закрепление отсутствует
921	581604.36	4321348.71	Аналитический метод	0.10	Закрепление отсутствует
922	581643.95	4321369.37	Аналитический метод	0.10	Закрепление отсутствует

2. Сведения о характерных точках границ объекта					
Обозначение характерных точек границ	Координаты, м		Метод определения координат характерной точки	Средняя квадратическая погрешность положения характерной точки (Mt), м	Описание обозначения точки на местности (при наличии)
	X	Y			
1	2	3	4	5	6
923	581785.06	4321443.02	Аналитический метод	0.10	Закрепление отсутствует
924	582142.14	4321622.53	Аналитический метод	0.10	Закрепление отсутствует
925	582394.90	4321746.13	Аналитический метод	0.10	Закрепление отсутствует
926	582499.97	4321798.95	Аналитический метод	0.10	Закрепление отсутствует
927	582611.65	4321855.09	Аналитический метод	0.10	Закрепление отсутствует
928	582736.74	4321917.97	Аналитический метод	0.10	Закрепление отсутствует
929	582955.45	4322031.40	Аналитический метод	0.10	Закрепление отсутствует
930	583397.41	4322253.57	Аналитический метод	0.10	Закрепление отсутствует
931	583587.87	4322345.85	Аналитический метод	0.10	Закрепление отсутствует
932	583737.11	4322424.34	Аналитический метод	0.10	Закрепление отсутствует
933	583913.77	4322509.69	Аналитический метод	0.10	Закрепление отсутствует
934	584184.13	4322645.60	Аналитический метод	0.10	Закрепление отсутствует
935	584322.33	4322718.54	Аналитический метод	0.10	Закрепление отсутствует
936	584483.25	4322795.97	Аналитический метод	0.10	Закрепление отсутствует
937	584670.91	4322893.78	Аналитический метод	0.10	Закрепление отсутствует
938	584844.74	4322981.17	Аналитический метод	0.10	Закрепление отсутствует
939	584981.45	4323046.43	Аналитический метод	0.10	Закрепление отсутствует
940	585111.00	4323111.55	Аналитический метод	0.10	Закрепление отсутствует
941	585367.96	4323240.73	Аналитический метод	0.10	Закрепление отсутствует
942	585617.93	4323369.86	Аналитический метод	0.10	Закрепление отсутствует
943	585883.26	4323503.25	Аналитический метод	0.10	Закрепление отсутствует
944	585917.86	4323520.64	Аналитический метод	0.10	Закрепление отсутствует
945	586247.47	4323686.34	Аналитический метод	0.10	Закрепление отсутствует
946	586396.05	4323757.40	Аналитический метод	0.10	Закрепление отсутствует
947	586402.53	4323762.65	Аналитический метод	0.10	Закрепление отсутствует

2. Сведения о характерных точках границ объекта					
Обозначение характерных точек границ	Координаты, м		Метод определения координат характерной точки	Средняя квадратическая погрешность положения характерной точки (Mt), м	Описание обозначения точки на местности (при наличии)
	X	Y			
1	2	3	4	5	6
948	586482.07	4323866.95	Аналитический метод	0.10	Закрепление отсутствует
949	586583.69	4323988.61	Аналитический метод	0.10	Закрепление отсутствует
950	586835.81	4324302.73	Аналитический метод	0.10	Закрепление отсутствует
951	587004.78	4324518.20	Аналитический метод	0.10	Закрепление отсутствует
952	588200.13	4326007.50	Аналитический метод	0.10	Закрепление отсутствует
953	588342.64	4326180.09	Аналитический метод	0.10	Закрепление отсутствует
954	588447.63	4326315.86	Аналитический метод	0.10	Закрепление отсутствует
955	589179.75	4327228.00	Аналитический метод	0.10	Закрепление отсутствует
956	589334.77	4327416.20	Аналитический метод	0.10	Закрепление отсутствует
957	589440.51	4327552.89	Аналитический метод	0.10	Закрепление отсутствует
958	589568.60	4327712.48	Аналитический метод	0.10	Закрепление отсутствует
959	589752.62	4327936.71	Аналитический метод	0.10	Закрепление отсутствует
960	589756.38	4327945.88	Аналитический метод	0.10	Закрепление отсутствует
961	589777.63	4328178.58	Аналитический метод	0.10	Закрепление отсутствует
962	589804.09	4328400.68	Аналитический метод	0.10	Закрепление отсутствует
963	589818.41	4328570.27	Аналитический метод	0.10	Закрепление отсутствует
964	589846.52	4328818.31	Аналитический метод	0.10	Закрепление отсутствует
965	589872.45	4329021.24	Аналитический метод	0.10	Закрепление отсутствует
966	589873.26	4329029.23	Аналитический метод	0.10	Закрепление отсутствует
967	589875.81	4329054.47	Аналитический метод	0.10	Закрепление отсутствует
968	589891.55	4329210.52	Аналитический метод	0.10	Закрепление отсутствует
969	589897.49	4329269.41	Аналитический метод	0.10	Закрепление отсутствует
970	589936.37	4329654.83	Аналитический метод	0.10	Закрепление отсутствует
971	589937.06	4329662.71	Аналитический метод	0.10	Закрепление отсутствует
972	589958.44	4329918.43	Аналитический метод	0.10	Закрепление отсутствует

2. Сведения о характерных точках границ объекта					
Обозначение характерных точек границ	Координаты, м		Метод определения координат характерной точки	Средняя квадратическая погрешность положения характерной точки (Mt), м	Описание обозначения точки на местности (при наличии)
	X	Y			
1	2	3	4	5	6
973	589986.25	4330200.61	Аналитический метод	0.10	Закрепление отсутствует
974	590247.64	4330345.18	Аналитический метод	0.10	Закрепление отсутствует
975	590419.61	4330444.82	Аналитический метод	0.10	Закрепление отсутствует
976	591606.49	4331108.03	Аналитический метод	0.10	Закрепление отсутствует
977	591793.18	4331208.65	Аналитический метод	0.10	Закрепление отсутствует
978	591798.71	4331213.14	Аналитический метод	0.10	Закрепление отсутствует
979	591929.09	4331367.93	Аналитический метод	0.10	Закрепление отсутствует
980	592552.39	4332084.42	Аналитический метод	0.10	Закрепление отсутствует
981	592744.29	4332300.28	Аналитический метод	0.10	Закрепление отсутствует
982	593006.91	4332602.16	Аналитический метод	0.10	Закрепление отсутствует
983	593208.69	4332834.10	Аналитический метод	0.10	Закрепление отсутствует
984	593348.71	4332995.74	Аналитический метод	0.10	Закрепление отсутствует
985	593668.35	4333129.83	Аналитический метод	0.10	Закрепление отсутствует
986	593845.76	4333207.88	Аналитический метод	0.10	Закрепление отсутствует
987	594643.62	4333543.79	Аналитический метод	0.10	Закрепление отсутствует
988	594684.09	4333560.83	Аналитический метод	0.10	Закрепление отсутствует
989	594693.74	4333564.71	Аналитический метод	0.10	Закрепление отсутствует
990	594808.73	4333611.01	Аналитический метод	0.10	Закрепление отсутствует
991	594866.43	4333634.24	Аналитический метод	0.10	Закрепление отсутствует
992	595122.19	4333745.28	Аналитический метод	0.10	Закрепление отсутствует
993	597817.75	4334880.16	Аналитический метод	0.10	Закрепление отсутствует
994	597997.16	4334953.48	Аналитический метод	0.10	Закрепление отсутствует
995	598181.22	4334884.79	Аналитический метод	0.10	Закрепление отсутствует
996	598269.55	4334850.78	Аналитический метод	0.10	Закрепление отсутствует
997	600337.72	4334054.36	Аналитический метод	0.10	Закрепление отсутствует

2. Сведения о характерных точках границ объекта					
Обозначение характерных точек границ	Координаты, м		Метод определения координат характерной точки	Средняя квадратическая погрешность положения характерной точки (Mt), м	Описание обозначения точки на местности (при наличии)
	X	Y			
1	2	3	4	5	6
998	600678.29	4333923.22	Аналитический метод	0.10	Закрепление отсутствует
999	601210.63	4333718.22	Аналитический метод	0.10	Закрепление отсутствует
1000	601260.52	4333699.01	Аналитический метод	0.10	Закрепление отсутствует
1001	601512.67	4333598.59	Аналитический метод	0.10	Закрепление отсутствует
1002	601801.80	4333487.90	Аналитический метод	0.10	Закрепление отсутствует
1003	601974.82	4333252.27	Аналитический метод	0.10	Закрепление отсутствует
1004	601991.05	4333246.21	Аналитический метод	0.10	Закрепление отсутствует
1005	602267.41	4333308.75	Аналитический метод	0.10	Закрепление отсутствует
1006	602459.95	4333237.15	Аналитический метод	0.10	Закрепление отсутствует
1007	603620.52	4332790.24	Аналитический метод	0.10	Закрепление отсутствует
1008	603910.84	4332678.44	Аналитический метод	0.10	Закрепление отсутствует
1009	604111.58	4332599.17	Аналитический метод	0.10	Закрепление отсутствует
1010	604210.11	4332320.36	Аналитический метод	0.10	Закрепление отсутствует
1011	604262.97	4332167.72	Аналитический метод	0.10	Закрепление отсутствует
1012	605222.89	4329395.98	Аналитический метод	0.10	Закрепление отсутствует
1013	605316.99	4329114.82	Аналитический метод	0.10	Закрепление отсутствует
1014	605409.51	4328857.12	Аналитический метод	0.10	Закрепление отсутствует
1015	605846.31	4327595.88	Аналитический метод	0.10	Закрепление отсутствует
1016	605940.36	4327314.85	Аналитический метод	0.10	Закрепление отсутствует
1017	606041.80	4327021.93	Аналитический метод	0.10	Закрепление отсутствует
1018	606154.07	4326697.45	Аналитический метод	0.10	Закрепление отсутствует
1019	606156.74	4326692.22	Аналитический метод	0.10	Закрепление отсутствует
1020	606193.80	4326639.24	Аналитический метод	0.10	Закрепление отсутствует
1021	606371.20	4326384.82	Аналитический метод	0.10	Закрепление отсутствует
1022	606513.19	4326186.61	Аналитический метод	0.10	Закрепление отсутствует

2. Сведения о характерных точках границ объекта					
Обозначение характерных точек границ	Координаты, м		Метод определения координат характерной точки	Средняя квадратическая погрешность положения характерной точки (M _t), м	Описание обозначения точки на местности (при наличии)
	X	Y			
1	2	3	4	5	6
1023	607771.32	4324382.23	Аналитический метод	0.10	Закрепление отсутствует
1024	607890.36	4324207.34	Аналитический метод	0.10	Закрепление отсутствует
1025	607895.74	4324056.79	Аналитический метод	0.10	Закрепление отсутствует
1026	607898.22	4323987.60	Аналитический метод	0.10	Закрепление отсутствует
1027	607906.94	4323637.30	Аналитический метод	0.10	Закрепление отсутствует
1028	607955.02	4321706.40	Аналитический метод	0.10	Закрепление отсутствует
1029	607967.91	4321188.75	Аналитический метод	0.10	Закрепление отсутствует
1030	607971.00	4320945.48	Аналитический метод	0.10	Закрепление отсутствует
1031	607977.70	4320932.74	Аналитический метод	0.10	Закрепление отсутствует
1032	608096.18	4320848.80	Аналитический метод	0.10	Закрепление отсутствует
1033	608196.04	4320778.05	Аналитический метод	0.10	Закрепление отсутствует
1034	610871.25	4318837.86	Аналитический метод	0.10	Закрепление отсутствует
1035	611072.91	4318687.78	Аналитический метод	0.10	Закрепление отсутствует
1036	611277.39	4318539.48	Аналитический метод	0.10	Закрепление отсутствует
1037	611481.71	4318391.30	Аналитический метод	0.10	Закрепление отсутствует
1038	611627.58	4318285.51	Аналитический метод	0.10	Закрепление отсутствует
1039	611798.28	4318165.54	Аналитический метод	0.10	Закрепление отсутствует
1040	611975.52	4318033.17	Аналитический метод	0.10	Закрепление отсутствует
1041	612125.28	4317924.55	Аналитический метод	0.10	Закрепление отсутствует
1042	612440.99	4317695.59	Аналитический метод	0.10	Закрепление отсутствует
1043	612615.20	4317569.24	Аналитический метод	0.10	Закрепление отсутствует
1044	612769.86	4317460.91	Аналитический метод	0.10	Закрепление отсутствует
1045	614202.40	4316421.96	Аналитический метод	0.10	Закрепление отсутствует
1046	614381.75	4316288.06	Аналитический метод	0.10	Закрепление отсутствует
1047	614574.94	4316151.77	Аналитический метод	0.10	Закрепление отсутствует

2. Сведения о характерных точках границ объекта					
Обозначение характерных точек границ	Координаты, м		Метод определения координат характерной точки	Средняя квадратическая погрешность положения характерной точки (Mt), м	Описание обозначения точки на местности (при наличии)
	X	Y			
1	2	3	4	5	6
1048	614821.13	4315969.40	Аналитический метод	0.10	Закрепление отсутствует
1049	614975.79	4315861.06	Аналитический метод	0.10	Закрепление отсутствует
1050	615396.44	4315555.99	Аналитический метод	0.10	Закрепление отсутствует
1051	615588.25	4315412.95	Аналитический метод	0.10	Закрепление отсутствует
1052	615598.03	4315409.70	Аналитический метод	0.10	Закрепление отсутствует
1053	615884.70	4315405.88	Аналитический метод	0.10	Закрепление отсутствует
1054	616218.27	4315401.40	Аналитический метод	0.10	Закрепление отсутствует
1055	616404.70	4315402.00	Аналитический метод	0.10	Закрепление отсутствует
1056	616843.23	4315396.11	Аналитический метод	0.10	Закрепление отсутствует
1057	617016.97	4315390.68	Аналитический метод	0.10	Закрепление отсутствует
1058	617218.52	4315391.07	Аналитический метод	0.10	Закрепление отсутствует
1059	617514.12	4315385.00	Аналитический метод	0.10	Закрепление отсутствует
1060	617634.93	4315267.71	Аналитический метод	0.10	Закрепление отсутствует
1061	617829.01	4315082.65	Аналитический метод	0.10	Закрепление отсутствует
1062	617829.46	4314866.12	Аналитический метод	0.10	Закрепление отсутствует
1063	617827.67	4314611.39	Аналитический метод	0.10	Закрепление отсутствует
1064	617822.74	4314350.07	Аналитический метод	0.10	Закрепление отсутствует
1065	617821.25	4314137.62	Аналитический метод	0.10	Закрепление отсутствует
1066	617821.19	4314129.71	Аналитический метод	0.10	Закрепление отсутствует
1067	617821.19	4314129.47	Аналитический метод	0.10	Закрепление отсутствует
1068	617820.38	4314013.47	Аналитический метод	0.10	Закрепление отсутствует
1069	617820.16	4313982.48	Аналитический метод	0.10	Закрепление отсутствует
1070	617819.37	4313870.06	Аналитический метод	0.10	Закрепление отсутствует
1071	617817.80	4313627.17	Аналитический метод	0.10	Закрепление отсутствует
1072	617823.00	4313615.25	Аналитический метод	0.10	Закрепление отсутствует

2. Сведения о характерных точках границ объекта					
Обозначение характерных точек границ	Координаты, м		Метод определения координат характерной точки	Средняя квадратическая погрешность положения характерной точки (Mt), м	Описание обозначения точки на местности (при наличии)
	X	Y			
1	2	3	4	5	6
1073	618030.44	4313425.27	Аналитический метод	0.10	Закрепление отсутствует
1074	618214.88	4313256.51	Аналитический метод	0.10	Закрепление отсутствует
1075	618353.28	4313129.86	Аналитический метод	0.10	Закрепление отсутствует
1076	618458.34	4313033.74	Аналитический метод	0.10	Закрепление отсутствует
1077	618705.59	4312807.50	Аналитический метод	0.10	Закрепление отсутствует
1078	618924.43	4312611.46	Аналитический метод	0.10	Закрепление отсутствует
1079	619315.24	4312253.87	Аналитический метод	0.10	Закрепление отсутствует
1080	619479.37	4312099.90	Аналитический метод	0.10	Закрепление отсутствует
1081	619561.26	4311955.17	Аналитический метод	0.10	Закрепление отсутствует
1082	619664.97	4311772.57	Аналитический метод	0.10	Закрепление отсутствует
1083	619753.87	4311616.05	Аналитический метод	0.10	Закрепление отсутствует
1084	619830.42	4311481.28	Аналитический метод	0.10	Закрепление отсутствует
1085	619941.14	4311286.33	Аналитический метод	0.10	Закрепление отсутствует
1086	620042.78	4311107.39	Аналитический метод	0.10	Закрепление отсутствует
1087	620147.13	4310923.46	Аналитический метод	0.10	Закрепление отсутствует
1088	620152.19	4310917.75	Аналитический метод	0.10	Закрепление отсутствует
1089	620260.10	4310837.77	Аналитический метод	0.10	Закрепление отсутствует
1090	620364.49	4310760.29	Аналитический метод	0.10	Закрепление отсутствует
1091	620468.88	4310682.81	Аналитический метод	0.10	Закрепление отсутствует
1092	620545.16	4310626.19	Аналитический метод	0.10	Закрепление отсутствует
1093	620729.85	4310489.11	Аналитический метод	0.10	Закрепление отсутствует
1094	620902.49	4310360.97	Аналитический метод	0.10	Закрепление отсутствует
1095	620982.79	4310301.36	Аналитический метод	0.10	Закрепление отсутствует
1096	621103.44	4310211.81	Аналитический метод	0.10	Закрепление отсутствует
1097	621228.78	4310122.64	Аналитический метод	0.10	Закрепление отсутствует

2. Сведения о характерных точках границ объекта					
Обозначение характерных точек границ	Координаты, м		Метод определения координат характерной точки	Средняя квадратическая погрешность положения характерной точки (M _t), м	Описание обозначения точки на местности (при наличии)
	X	Y			
1	2	3	4	5	6
1098	621425.21	4309976.84	Аналитический метод	0.10	Закрепление отсутствует
1099	621669.33	4309791.78	Аналитический метод	0.10	Закрепление отсутствует
1100	621914.24	4309610.00	Аналитический метод	0.10	Закрепление отсутствует
1101	622014.62	4309535.50	Аналитический метод	0.10	Закрепление отсутствует
1102	622110.97	4309463.98	Аналитический метод	0.10	Закрепление отсутствует
1103	622203.32	4309395.43	Аналитический метод	0.10	Закрепление отсутствует
1104	622291.64	4309329.87	Аналитический метод	0.10	Закрепление отсутствует
1105	622392.02	4309255.37	Аналитический метод	0.10	Закрепление отсутствует
1106	622665.03	4309052.73	Аналитический метод	0.10	Закрепление отсутствует
1107	622805.70	4308948.32	Аналитический метод	0.10	Закрепление отсутствует
1108	622975.21	4308826.36	Аналитический метод	0.10	Закрепление отсутствует
1109	623288.10	4308594.12	Аналитический метод	0.10	Закрепление отсутствует
1110	623496.11	4308435.86	Аналитический метод	0.10	Закрепление отсутствует
1111	623787.91	4308219.29	Аналитический метод	0.10	Закрепление отсутствует
1112	623908.52	4308136.60	Аналитический метод	0.10	Закрепление отсутствует
1113	624021.82	4308055.30	Аналитический метод	0.10	Закрепление отсутствует
1114	624134.97	4307970.31	Аналитический метод	0.10	Закрепление отсутствует
1115	624248.90	4307888.57	Аналитический метод	0.10	Закрепление отсутствует
1116	624391.93	4307789.77	Аналитический метод	0.10	Закрепление отсутствует
1117	624521.55	4307696.77	Аналитический метод	0.10	Закрепление отсутствует
1118	624650.92	4307600.14	Аналитический метод	0.10	Закрепление отсутствует
1119	624878.42	4307436.92	Аналитический метод	0.10	Закрепление отсутствует
1120	625008.58	4307343.53	Аналитический метод	0.10	Закрепление отсутствует
1121	625171.76	4307230.27	Аналитический метод	0.10	Закрепление отсутствует
1122	625340.58	4307105.33	Аналитический метод	0.10	Закрепление отсутствует

2. Сведения о характерных точках границ объекта					
Обозначение характерных точек границ	Координаты, м		Метод определения координат характерной точки	Средняя квадратическая погрешность положения характерной точки (Mt), м	Описание обозначения точки на местности (при наличии)
	X	Y			
1	2	3	4	5	6
1123	625505.04	4306991.16	Аналитический метод	0.10	Закрепление отсутствует
1124	625651.04	4306886.41	Аналитический метод	0.10	Закрепление отсутствует
1125	625910.31	4306696.58	Аналитический метод	0.10	Закрепление отсутствует
1126	626186.70	4306498.29	Аналитический метод	0.10	Закрепление отсутствует
1127	626386.59	4306358.68	Аналитический метод	0.10	Закрепление отсутствует
1128	626967.28	4305942.06	Аналитический метод	0.10	Закрепление отсутствует
1129	627169.71	4305793.02	Аналитический метод	0.10	Закрепление отсутствует
1130	627344.40	4305667.68	Аналитический метод	0.10	Закрепление отсутствует
1131	627474.40	4305574.41	Аналитический метод	0.10	Закрепление отсутствует
1132	627641.18	4305454.75	Аналитический метод	0.10	Закрепление отсутствует
1133	627759.59	4305373.61	Аналитический метод	0.10	Закрепление отсутствует
1134	627868.47	4305291.69	Аналитический метод	0.10	Закрепление отсутствует
1135	627998.47	4305198.42	Аналитический метод	0.10	Закрепление отсутствует
1136	628128.45	4305105.15	Аналитический метод	0.10	Закрепление отсутствует
1137	628250.35	4305017.70	Аналитический метод	0.10	Закрепление отсутствует
1138	628520.47	4304823.91	Аналитический метод	0.10	Закрепление отсутствует
1139	628714.61	4304686.63	Аналитический метод	0.10	Закрепление отсутствует
1140	628918.73	4304542.29	Аналитический метод	0.10	Закрепление отсутствует
1141	629037.12	4304458.57	Аналитический метод	0.10	Закрепление отсутствует
1142	629143.27	4304383.51	Аналитический метод	0.10	Закрепление отсутствует
1143	629286.15	4304282.48	Аналитический метод	0.10	Закрепление отсутствует
1144	629400.46	4304201.64	Аналитический метод	0.10	Закрепление отсутствует
1145	629527.13	4304112.07	Аналитический метод	0.10	Закрепление отсутствует
1146	629744.17	4303962.39	Аналитический метод	0.10	Закрепление отсутствует
1147	629923.01	4303832.13	Аналитический метод	0.10	Закрепление отсутствует

2. Сведения о характерных точках границ объекта					
Обозначение характерных точек границ	Координаты, м		Метод определения координат характерной точки	Средняя квадратическая погрешность положения характерной точки (Mt), м	Описание обозначения точки на местности (при наличии)
	X	Y			
1	2	3	4	5	6
1148	630025.07	4303759.96	Аналитический метод	0.10	Закрепление отсутствует
1149	630155.71	4303667.58	Аналитический метод	0.10	Закрепление отсутствует
1150	630282.26	4303578.09	Аналитический метод	0.10	Закрепление отсутствует
1151	630408.82	4303488.60	Аналитический метод	0.10	Закрепление отсутствует
1152	630666.01	4303306.73	Аналитический метод	0.10	Закрепление отсутствует
1153	630763.99	4303237.45	Аналитический метод	0.10	Закрепление отсутствует
1154	630874.22	4303159.50	Аналитический метод	0.10	Закрепление отсутствует
1155	631013.04	4303061.34	Аналитический метод	0.10	Закрепление отсутствует
1156	631139.65	4302972.12	Аналитический метод	0.10	Закрепление отсутствует
1157	631261.93	4302813.19	Аналитический метод	0.10	Закрепление отсутствует
1158	631402.48	4302630.99	Аналитический метод	0.10	Закрепление отсутствует
1159	631602.64	4302376.60	Аналитический метод	0.10	Закрепление отсутствует
1160	631793.33	4302124.34	Аналитический метод	0.10	Закрепление отсутствует
1161	631859.62	4302038.41	Аналитический метод	0.10	Закрепление отсутствует
1162	631955.19	4301914.52	Аналитический метод	0.10	Закрепление отсутствует
1163	632059.13	4301779.79	Аналитический метод	0.10	Закрепление отсутствует
1164	632204.29	4301596.70	Аналитический метод	0.10	Закрепление отсутствует
1165	632346.20	4301407.66	Аналитический метод	0.10	Закрепление отсутствует
1166	632503.68	4301208.60	Аналитический метод	0.10	Закрепление отсутствует
1167	632903.54	4300690.28	Аналитический метод	0.10	Закрепление отсутствует
1168	633015.04	4300540.67	Аналитический метод	0.10	Закрепление отсутствует
1169	633175.57	4300337.65	Аналитический метод	0.10	Закрепление отсутствует
1170	633334.20	4300132.03	Аналитический метод	0.10	Закрепление отсутствует
1171	633488.32	4299927.16	Аналитический метод	0.10	Закрепление отсутствует
1172	633683.88	4299673.66	Аналитический метод	0.10	Закрепление отсутствует

2. Сведения о характерных точках границ объекта					
Обозначение характерных точек границ	Координаты, м		Метод определения координат характерной точки	Средняя квадратическая погрешность положения характерной точки (M _t), м	Описание обозначения точки на местности (при наличии)
	X	Y			
1	2	3	4	5	6
1173	633829.15	4299490.44	Аналитический метод	0.10	Закрепление отсутствует
1174	634772.63	4298267.41	Аналитический метод	0.10	Закрепление отсутствует
1175	634902.45	4298094.07	Аналитический метод	0.10	Закрепление отсутствует
1176	635050.76	4297906.88	Аналитический метод	0.10	Закрепление отсутствует
1177	635178.81	4297740.89	Аналитический метод	0.10	Закрепление отсутствует
1178	635299.45	4297579.44	Аналитический метод	0.10	Закрепление отсутствует
1179	635487.47	4297340.79	Аналитический метод	0.10	Закрепление отсутствует
1180	635811.04	4296921.35	Аналитический метод	0.10	Закрепление отсутствует
1181	635960.21	4296723.59	Аналитический метод	0.10	Закрепление отсутствует
1182	636004.47	4296558.22	Аналитический метод	0.10	Закрепление отсутствует
1183	636061.89	4296357.44	Аналитический метод	0.10	Закрепление отсутствует
1184	636172.61	4295947.31	Аналитический метод	0.10	Закрепление отсутствует
1185	636222.07	4295764.08	Аналитический метод	0.10	Закрепление отсутствует
1186	636267.66	4295583.31	Аналитический метод	0.10	Закрепление отсутствует
1187	636321.13	4295385.26	Аналитический метод	0.10	Закрепление отсутствует
1188	636395.48	4295121.73	Аналитический метод	0.10	Закрепление отсутствует
1189	636457.96	4294890.32	Аналитический метод	0.10	Закрепление отсутствует
1190	636515.33	4294665.92	Аналитический метод	0.10	Закрепление отсутствует
1191	636562.31	4294503.76	Аналитический метод	0.10	Закрепление отсутствует
1192	636954.45	4293051.19	Аналитический метод	0.10	Закрепление отсутствует
1193	637002.65	4292860.77	Аналитический метод	0.10	Закрепление отсутствует
1194	637061.29	4292643.55	Аналитический метод	0.10	Закрепление отсутствует
1195	637101.69	4292493.90	Аналитический метод	0.10	Закрепление отсутствует
1196	637162.94	4292267.03	Аналитический метод	0.10	Закрепление отсутствует
1197	637204.64	4292112.56	Аналитический метод	0.10	Закрепление отсутствует

2. Сведения о характерных точках границ объекта					
Обозначение характерных точек границ	Координаты, м		Метод определения координат характерной точки	Средняя квадратическая погрешность положения характерной точки (Mt), м	Описание обозначения точки на местности (при наличии)
	X	Y			
1	2	3	4	5	6
1198	637252.86	4291933.95	Аналитический метод	0.10	Закрепление отсутствует
1199	637318.05	4291692.44	Аналитический метод	0.10	Закрепление отсутствует
1200	637387.19	4291448.22	Аналитический метод	0.10	Закрепление отсутствует
1201	637693.35	4290314.15	Аналитический метод	0.10	Закрепление отсутствует
1202	637748.12	4290099.38	Аналитический метод	0.10	Закрепление отсутствует
1203	637834.13	4289792.69	Аналитический метод	0.10	Закрепление отсутствует
1204	637890.10	4289573.45	Аналитический метод	0.10	Закрепление отсутствует
1205	637950.05	4289351.40	Аналитический метод	0.10	Закрепление отсутствует
1206	638016.51	4289105.22	Аналитический метод	0.10	Закрепление отсутствует
1207	638054.35	4288965.07	Аналитический метод	0.10	Закрепление отсутствует
1208	638116.89	4288745.26	Аналитический метод	0.10	Закрепление отсутствует
1209	638149.43	4288612.84	Аналитический метод	0.10	Закрепление отсутствует
1210	638179.40	4288501.82	Аналитический метод	0.10	Закрепление отсутствует
1211	638258.90	4288207.36	Аналитический метод	0.10	Закрепление отсутствует
1212	638288.88	4288096.28	Аналитический метод	0.10	Закрепление отсутствует
1213	638324.29	4287967.37	Аналитический метод	0.10	Закрепление отсутствует
1214	638282.24	4287821.35	Аналитический метод	0.10	Закрепление отсутствует
1215	638230.68	4287662.98	Аналитический метод	0.10	Закрепление отсутствует
1216	638193.14	4287529.32	Аналитический метод	0.10	Закрепление отсутствует
1217	638059.03	4287089.76	Аналитический метод	0.10	Закрепление отсутствует
1218	637984.12	4286854.89	Аналитический метод	0.10	Закрепление отсутствует
1219	637913.02	4286611.23	Аналитический метод	0.10	Закрепление отсутствует
1220	637536.59	4285377.53	Аналитический метод	0.10	Закрепление отсутствует
1221	637463.63	4285138.42	Аналитический метод	0.10	Закрепление отсутствует
1222	637387.81	4284889.92	Аналитический метод	0.10	Закрепление отсутствует

2. Сведения о характерных точках границ объекта					
Обозначение характерных точек границ	Координаты, м		Метод определения координат характерной точки	Средняя квадратическая погрешность положения характерной точки (Mt), м	Описание обозначения точки на местности (при наличии)
	X	Y			
1	2	3	4	5	6
1223	637306.56	4284637.76	Аналитический метод	0.10	Закрепление отсутствует
1224	637308.41	4284624.32	Аналитический метод	0.10	Закрепление отсутствует
1225	637366.79	4284532.70	Аналитический метод	0.10	Закрепление отсутствует
1226	637380.91	4284510.53	Аналитический метод	0.10	Закрепление отсутствует
1227	637403.13	4284475.67	Аналитический метод	0.10	Закрепление отсутствует
1228	637423.95	4284444.01	Аналитический метод	0.10	Закрепление отсутствует
1229	637438.07	4284422.55	Аналитический метод	0.10	Закрепление отсутствует
1230	637460.23	4284388.85	Аналитический метод	0.10	Закрепление отсутствует
1231	637414.73	4284269.24	Аналитический метод	0.10	Закрепление отсутствует
1232	637352.82	4284124.16	Аналитический метод	0.10	Закрепление отсутствует
1233	637353.10	4284111.06	Аналитический метод	0.10	Закрепление отсутствует
1234	637445.02	4283916.08	Аналитический метод	0.10	Закрепление отсутствует
1235	637535.73	4283708.84	Аналитический метод	0.10	Закрепление отсутствует
1236	637614.36	4283535.69	Аналитический метод	0.10	Закрепление отсутствует
1237	637713.86	4283324.10	Аналитический метод	0.10	Закрепление отсутствует
1238	637821.24	4283087.65	Аналитический метод	0.10	Закрепление отсутствует
1239	637930.61	4282839.30	Аналитический метод	0.10	Закрепление отсутствует
1240	637969.02	4282754.71	Аналитический метод	0.10	Закрепление отсутствует
1241	638032.97	4282613.89	Аналитический метод	0.10	Закрепление отсутствует
1242	638038.25	4282602.27	Аналитический метод	0.10	Закрепление отсутствует
1243	638121.11	4282427.32	Аналитический метод	0.10	Закрепление отсутствует
1244	638202.54	4282243.53	Аналитический метод	0.10	Закрепление отсутствует
1245	638116.75	4282056.95	Аналитический метод	0.10	Закрепление отсутствует
1246	637995.26	4281806.12	Аналитический метод	0.10	Закрепление отсутствует
1247	637882.33	4281566.23	Аналитический метод	0.10	Закрепление отсутствует

2. Сведения о характерных точках границ объекта					
Обозначение характерных точек границ	Координаты, м		Метод определения координат характерной точки	Средняя квадратическая погрешность положения характерной точки (Mt), м	Описание обозначения точки на местности (при наличии)
	X	Y			
1	2	3	4	5	6
1248	637776.96	4281342.39	Аналитический метод	0.10	Закрепление отсутствует
1249	637690.08	4281157.82	Аналитический метод	0.10	Закрепление отсутствует
1250	637618.27	4281005.28	Аналитический метод	0.10	Закрепление отсутствует
1251	637484.11	4280720.28	Аналитический метод	0.10	Закрепление отсутствует
1252	637377.60	4280493.99	Аналитический метод	0.10	Закрепление отсутствует
1253	637249.98	4280215.61	Аналитический метод	0.10	Закрепление отсутствует
1254	636462.18	4278542.03	Аналитический метод	0.10	Закрепление отсутствует
1255	636345.13	4278300.86	Аналитический метод	0.10	Закрепление отсутствует
1256	636343.45	4278296.36	Аналитический метод	0.10	Закрепление отсутствует
1257	636293.91	4278110.05	Аналитический метод	0.10	Закрепление отсутствует
1258	636212.13	4277821.78	Аналитический метод	0.10	Закрепление отсутствует
1259	636137.83	4277571.20	Аналитический метод	0.10	Закрепление отсутствует
1260	636054.96	4277279.09	Аналитический метод	0.10	Закрепление отсутствует
1261	636000.54	4277075.88	Аналитический метод	0.10	Закрепление отсутствует
1262	635883.28	4276662.56	Аналитический метод	0.10	Закрепление отсутствует
1263	635821.71	4276456.85	Аналитический метод	0.10	Закрепление отсутствует
1264	635767.20	4276253.34	Аналитический метод	0.10	Закрепление отсутствует
1265	635693.60	4275993.91	Аналитический метод	0.10	Закрепление отсутствует
1266	635669.22	4275911.71	Аналитический метод	0.10	Закрепление отсутствует
1267	635619.29	4275743.33	Аналитический метод	0.10	Закрепление отсутствует
1268	635549.70	4275498.01	Аналитический метод	0.10	Закрепление отсутствует
1269	635505.22	4275341.20	Аналитический метод	0.10	Закрепление отсутствует
1270	635459.64	4275180.53	Аналитический метод	0.10	Закрепление отсутствует
1271	635432.01	4275083.15	Аналитический метод	0.10	Закрепление отсутствует
1272	635343.65	4274771.65	Аналитический метод	0.10	Закрепление отсутствует

2. Сведения о характерных точках границ объекта					
Обозначение характерных точек границ	Координаты, м		Метод определения координат характерной точки	Средняя квадратическая погрешность положения характерной точки (Mt), м	Описание обозначения точки на местности (при наличии)
	X	Y			
1	2	3	4	5	6
1273	635290.11	4274581.84	Аналитический метод	0.10	Закрепление отсутствует
1274	635143.11	4274366.46	Аналитический метод	0.10	Закрепление отсутствует
1275	635051.08	4274240.06	Аналитический метод	0.10	Закрепление отсутствует
1276	634870.76	4273981.78	Аналитический метод	0.10	Закрепление отсутствует
1277	634763.60	4273828.30	Аналитический метод	0.10	Закрепление отсутствует
1278	634687.98	4273714.59	Аналитический метод	0.10	Закрепление отсутствует
1279	634624.60	4273629.21	Аналитический метод	0.10	Закрепление отсутствует
1280	634431.04	4273351.97	Аналитический метод	0.10	Закрепление отсутствует
1281	634354.57	4273242.45	Аналитический метод	0.10	Закрепление отсутствует
1282	634328.70	4273205.13	Аналитический метод	0.10	Закрепление отсутствует
1283	634129.21	4273013.47	Аналитический метод	0.10	Закрепление отсутствует
1284	634003.08	4272892.16	Аналитический метод	0.10	Закрепление отсутствует
1285	633876.41	4272770.32	Аналитический метод	0.10	Закрепление отсутствует
1286	633662.11	4272564.20	Аналитический метод	0.10	Закрепление отсутствует
1287	633549.02	4272455.43	Аналитический метод	0.10	Закрепление отсутствует
1288	633303.97	4272219.74	Аналитический метод	0.10	Закрепление отсутствует
1289	633163.43	4272084.56	Аналитический метод	0.10	Закрепление отсутствует
1290	633037.31	4271963.25	Аналитический метод	0.10	Закрепление отсутствует
1291	632802.91	4271737.80	Аналитический метод	0.10	Закрепление отсутствует
1292	632553.90	4271494.00	Аналитический метод	0.10	Закрепление отсутствует
1293	632417.48	4271367.08	Аналитический метод	0.10	Закрепление отсутствует
1294	632179.64	4271138.33	Аналитический метод	0.10	Закрепление отсутствует
1295	632021.25	4270986.12	Аналитический метод	0.10	Закрепление отсутствует
1296	632017.40	4270981.08	Аналитический метод	0.10	Закрепление отсутствует
1297	631877.35	4270718.58	Аналитический метод	0.10	Закрепление отсутствует

2. Сведения о характерных точках границ объекта					
Обозначение характерных точек границ	Координаты, м		Метод определения координат характерной точки	Средняя квадратическая погрешность положения характерной точки (Mt), м	Описание обозначения точки на местности (при наличии)
	X	Y			
1	2	3	4	5	6
1298	631785.17	4270556.67	Аналитический метод	0.10	Закрепление отсутствует
1299	631624.21	4270262.68	Аналитический метод	0.10	Закрепление отсутствует
1300	631519.46	4270064.88	Аналитический метод	0.10	Закрепление отсутствует
1301	631301.10	4269666.05	Аналитический метод	0.10	Закрепление отсутствует
1302	631149.67	4269395.89	Аналитический метод	0.10	Закрепление отсутствует
1303	631148.19	4269383.85	Аналитический метод	0.10	Закрепление отсутствует
1304	631228.20	4269080.07	Аналитический метод	0.10	Закрепление отсутствует
1305	631276.67	4268896.18	Аналитический метод	0.10	Закрепление отсутствует
1306	631339.21	4268671.05	Аналитический метод	0.10	Закрепление отсутствует
1307	631399.01	4268432.02	Аналитический метод	0.10	Закрепление отсутствует
1308	631457.78	4268221.24	Аналитический метод	0.10	Закрепление отсутствует
1309	631697.26	4267312.66	Аналитический метод	0.10	Закрепление отсутствует
1310	631741.77	4267131.61	Аналитический метод	0.10	Закрепление отсутствует
1311	631780.51	4266984.64	Аналитический метод	0.10	Закрепление отсутствует
1312	631865.38	4266662.63	Аналитический метод	0.10	Закрепление отсутствует
1313	631946.94	4266353.20	Аналитический метод	0.10	Закрепление отсутствует
1314	632018.30	4266082.44	Аналитический метод	0.10	Закрепление отсутствует
1315	632094.19	4265794.54	Аналитический метод	0.10	Закрепление отсутствует
1316	632138.09	4265627.97	Аналитический метод	0.10	Закрепление отсутствует
1317	632208.18	4265362.05	Аналитический метод	0.10	Закрепление отсутствует
1318	632284.36	4265072.81	Аналитический метод	0.10	Закрепление отсутствует
1319	632289.13	4265064.75	Аналитический метод	0.10	Закрепление отсутствует
1320	632390.24	4264968.75	Аналитический метод	0.10	Закрепление отсутствует
1321	632495.36	4264868.88	Аналитический метод	0.10	Закрепление отсутствует
1322	632673.08	4264700.01	Аналитический метод	0.10	Закрепление отсутствует

2. Сведения о характерных точках границ объекта					
Обозначение характерных точек границ	Координаты, м		Метод определения координат характерной точки	Средняя квадратическая погрешность положения характерной точки (Mt), м	Описание обозначения точки на местности (при наличии)
	X	Y			
1	2	3	4	5	6
1323	632855.57	4264530.88	Аналитический метод	0.10	Закрепление отсутствует
1324	633268.58	4264138.44	Аналитический метод	0.10	Закрепление отсутствует
1325	633438.31	4263973.91	Аналитический метод	0.10	Закрепление отсутствует
1326	633428.79	4263941.45	Аналитический метод	0.10	Закрепление отсутствует
1327	633422.46	4263919.87	Аналитический метод	0.10	Закрепление отсутствует
1328	633410.93	4263880.55	Аналитический метод	0.10	Закрепление отсутствует
1329	633367.10	4263714.16	Аналитический метод	0.10	Закрепление отсутствует
1330	633361.83	4263710.65	Аналитический метод	0.10	Закрепление отсутствует
1331	633236.80	4263627.30	Аналитический метод	0.10	Закрепление отсутствует
1332	633217.83	4263614.66	Аналитический метод	0.10	Закрепление отсутствует
1333	633211.17	4263605.44	Аналитический метод	0.10	Закрепление отсутствует
1334	633160.11	4263422.86	Аналитический метод	0.10	Закрепление отсутствует
1335	633161.27	4263410.97	Аналитический метод	0.10	Закрепление отсутствует
1336	633262.86	4263216.61	Аналитический метод	0.10	Закрепление отсутствует
1337	633936.25	4261882.28	Аналитический метод	0.10	Закрепление отсутствует
1338	634024.22	4261701.09	Аналитический метод	0.10	Закрепление отсутствует
1339	634130.19	4261491.11	Аналитический метод	0.10	Закрепление отсутствует
1340	634222.52	4261315.03	Аналитический метод	0.10	Закрепление отсутствует
1341	634506.21	4260752.91	Аналитический метод	0.10	Закрепление отсутствует
1342	634596.22	4260569.03	Аналитический метод	0.10	Закрепление отсутствует
1343	634585.93	4260374.35	Аналитический метод	0.10	Закрепление отсутствует
1344	634571.16	4260079.47	Аналитический метод	0.10	Закрепление отсутствует
1345	634568.49	4259991.92	Аналитический метод	0.10	Закрепление отсутствует
1346	634444.35	4259959.10	Аналитический метод	0.10	Закрепление отсутствует
1347	634433.28	4259948.12	Аналитический метод	0.10	Закрепление отсутствует

2. Сведения о характерных точках границ объекта					
Обозначение характерных точек границ	Координаты, м		Метод определения координат характерной точки	Средняя квадратическая погрешность положения характерной точки (M _t), м	Описание обозначения точки на местности (при наличии)
	X	Y			
1	2	3	4	5	6
1348	634385.49	4259782.04	Аналитический метод	0.10	Закрепление отсутствует
1349	634344.29	4259637.81	Аналитический метод	0.10	Закрепление отсутствует
1350	634285.23	4259431.09	Аналитический метод	0.10	Закрепление отсутствует
1351	634203.66	4259145.88	Аналитический метод	0.10	Закрепление отсутствует
1352	634202.83	4259140.11	Аналитический метод	0.10	Закрепление отсутствует
1353	634202.32	4259023.79	Аналитический метод	0.10	Закрепление отсутствует
1354	634200.85	4258743.79	Аналитический метод	0.10	Закрепление отсутствует
1355	634200.14	4258608.79	Аналитический метод	0.10	Закрепление отсутствует
1356	634199.36	4258459.94	Аналитический метод	0.10	Закрепление отсутствует
1357	634202.84	4258449.69	Аналитический метод	0.10	Закрепление отсутствует
1358	634306.63	4258316.59	Аналитический метод	0.10	Закрепление отсутствует
1359	634398.52	4258198.75	Аналитический метод	0.10	Закрепление отсутствует
1360	634397.19	4257998.18	Аналитический метод	0.10	Закрепление отсутствует
1361	634389.18	4257545.18	Аналитический метод	0.10	Закрепление отсутствует
1362	634386.15	4257373.65	Аналитический метод	0.10	Закрепление отсутствует
1363	634379.88	4257199.98	Аналитический метод	0.10	Закрепление отсутствует
1364	634380.26	4257194.98	Аналитический метод	0.10	Закрепление отсутствует
1365	634412.82	4257007.97	Аналитический метод	0.10	Закрепление отсутствует
1366	634435.31	4256877.94	Аналитический метод	0.10	Закрепление отсутствует
1367	634436.82	4256872.83	Аналитический метод	0.10	Закрепление отсутствует
1368	634440.95	4256863.20	Аналитический метод	0.10	Закрепление отсутствует
1369	634468.53	4256798.90	Аналитический метод	0.10	Закрепление отсутствует
1370	634477.80	4256777.28	Аналитический метод	0.10	Закрепление отсутствует
1371	634490.31	4256748.00	Аналитический метод	0.10	Закрепление отсутствует
1372	634512.58	4256702.85	Аналитический метод	0.10	Закрепление отсутствует

2. Сведения о характерных точках границ объекта

Обозначение характерных точек границ	Координаты, м		Метод определения координат характерной точки	Средняя квадратическая погрешность положения характерной точки (Mt), м	Описание обозначения точки на местности (при наличии)
	X	Y			
1	2	3	4	5	6
1373	634515.62	4256696.69	Аналитический метод	0.10	Закрепление отсутствует
1374	634517.67	4256697.57	Аналитический метод	0.10	Закрепление отсутствует
1375	634527.23	4256701.64	Аналитический метод	0.10	Закрепление отсутствует
1376	634534.36	4256704.68	Аналитический метод	0.10	Закрепление отсутствует
1	634568.84	4256719.38	Аналитический метод	0.10	Закрепление отсутствует

3. Сведения о характерных точках части (частей) границы объекта

Обозначение характерных точек части границы	Координаты, м		Метод определения координат характерной точки	Средняя квадратическая погрешность положения характерной точки (Mt), м	Описание обозначения точки на местности (при наличии)
	X	Y			
1	2	3	4	5	6
-	-	-	-	-	-

Раздел 3

Сведения о местоположении измененных (уточненных) границ объекта

1. Система координат -

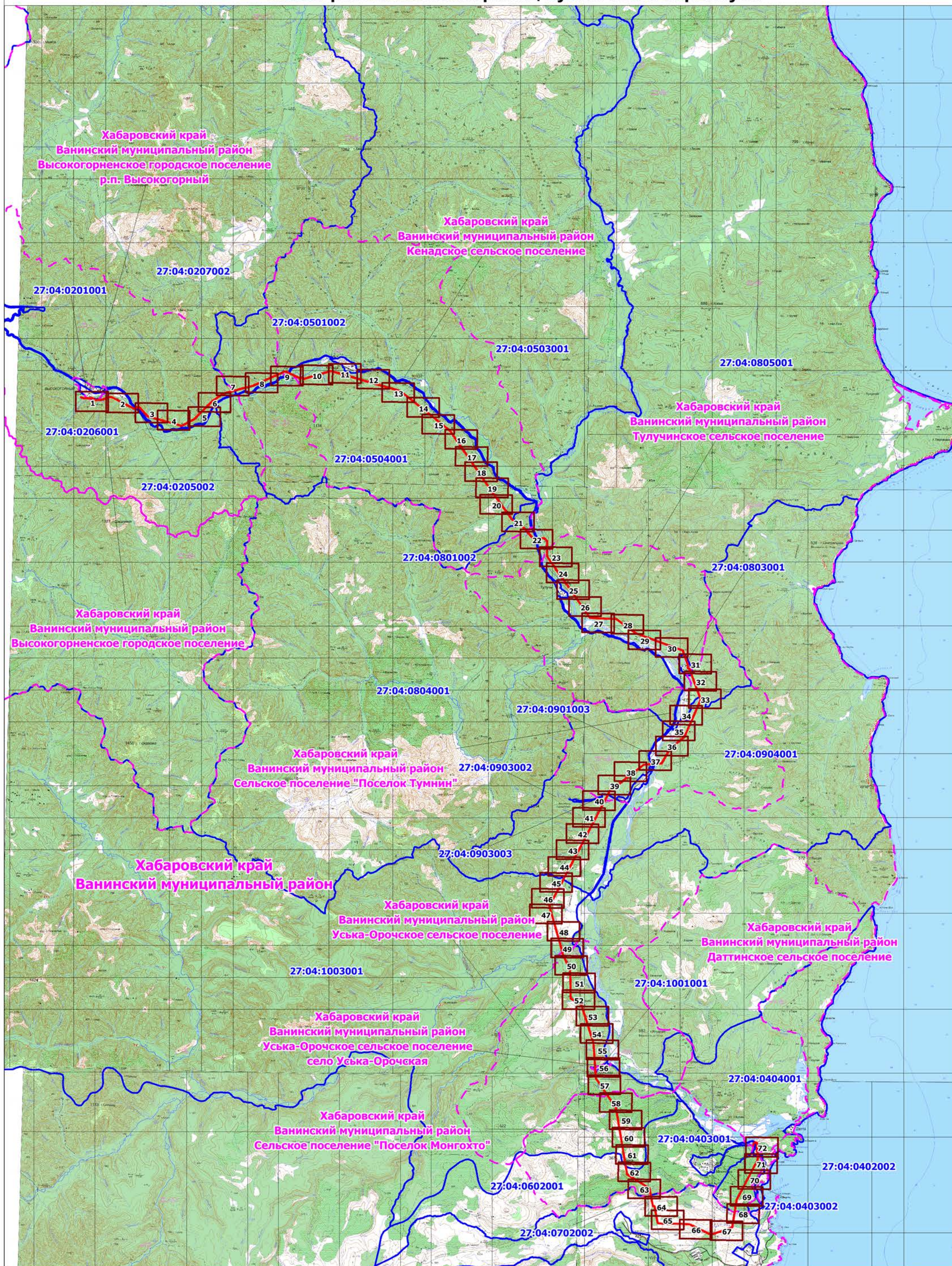
2. Сведения о характерных точках границ объекта

Обозначение характерных точек границ	Существующие координаты, м		Измененные (уточненные) координаты, м		Метод определения координат характерной точки	Средняя квадратическая погрешность положения характерной точки (M _t), м	Описание обозначения точки на местности (при наличии)
	X	Y	X	Y			
1	2	3	4	5	6	7	8
-	-	-	-	-	-	-	

3. Сведения о характерных точках части (частей) границы объекта

Обозначение характерных точек части границы	Существующие координаты, м		Измененные (уточненные) координаты, м		Метод определения координат характерной точки	Средняя квадратическая погрешность положения характерной точки (M _t), м	Описание обозначения точки на местности (при наличии)
	X	Y	X	Y			
1	2	3	4	5	6	7	8
-	-	-	-	-	-	-	

Схема расположения границ публичного сервитута

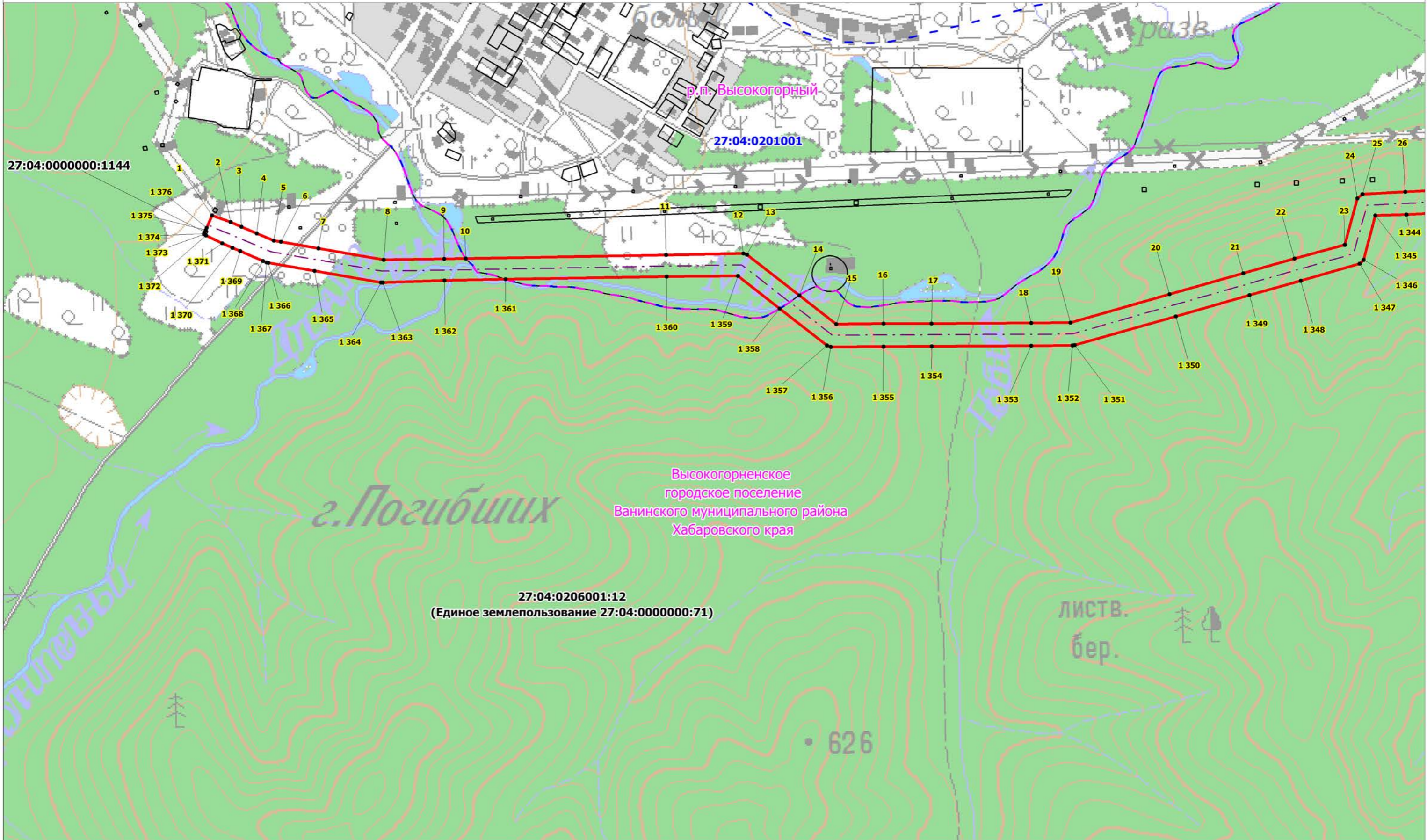


Масштаб 1:400 000

Условные обозначения:

- — — граница кадастрового квартала;
- 27:04:0402002 номер кадастрового квартала;
- — — проектная граница публичного сервитута;
- - - - - границы административно-территориальных образований.

Схема расположения границ публичного сервитута

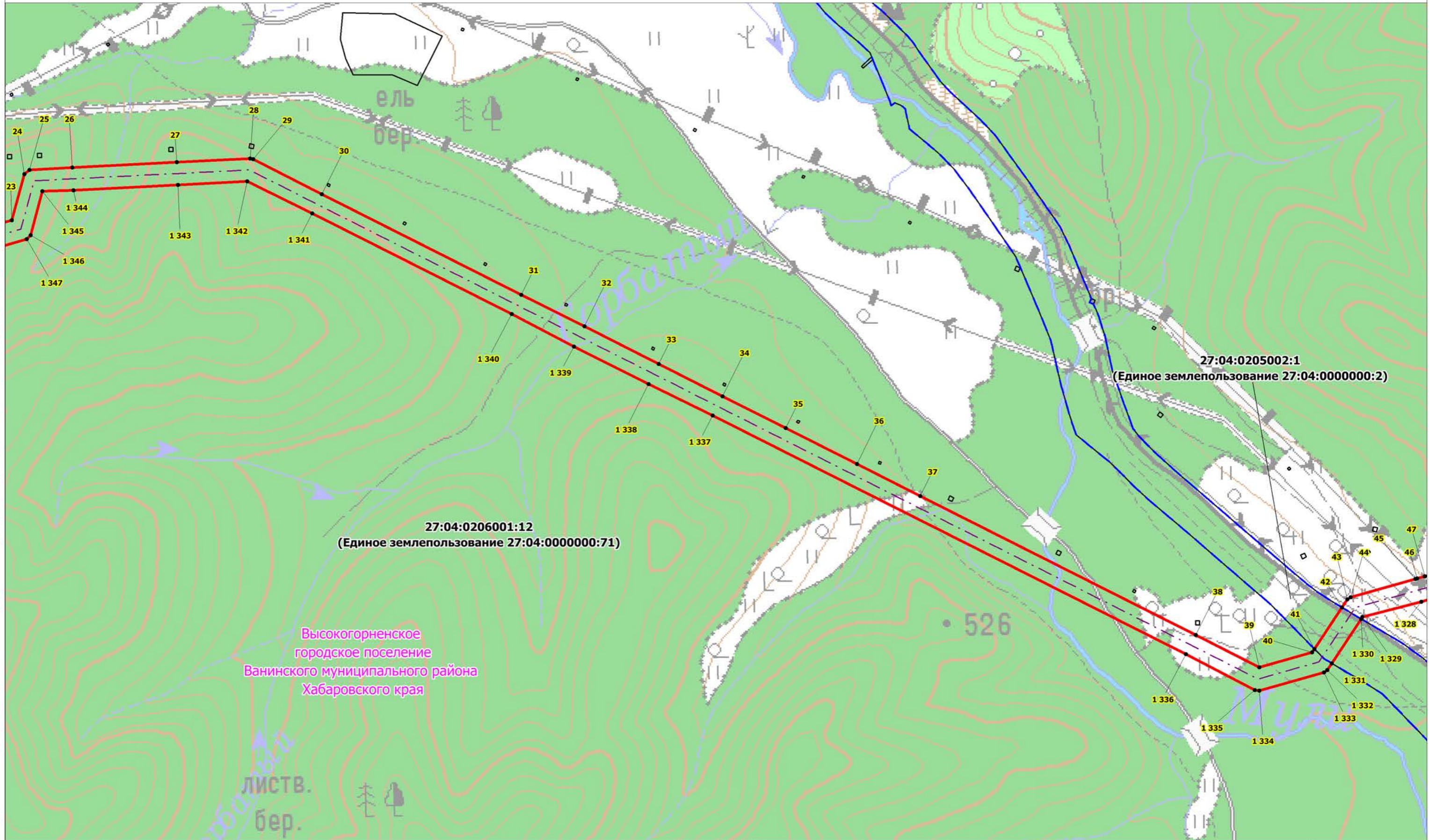


Условные обозначения:

- границы земельных участков, в отношении которых испрашивается публичный сервитут;
- 27:04:0000000:71 — кадастровые номера земельных участков, в отношении которых испрашивается публичный сервитут;
- - - граница кадастрового квартала;
- проектная граница публичного сервитута;
- 1 — характерная точка границы публичного сервитута;
- - - ось проектируемой ВЛ 220 кВ;
- границы административно-территориальных образований;

Масштаб 1:10 000

Схема расположения границ публичного сервитута



Высокогорненское
городское поселение
Ванинского муниципального района
Хабаровского края

Масштаб 1:10 000

Условные обозначения:

- границы земельных участков, в отношении которых испрашивается публичный сервитут;
- 27:04:0000000:71 — кадастровые номера земельных участков, в отношении которых испрашивается публичный сервитут;
- - - граница кадастрового квартала;
- проектная граница публичного сервитута;
- 1 — характерная точка границы публичного сервитута;
- - - ось проектируемой ВЛ 220 кВ;
- границы административно-территориальных образований;

Схема расположения границ публичного сервитута

Высокогорненское
городское поселение
Ванинского муниципального района
Хабаровского края

27:04:0206001:12
(Единое землепользование 27:04:0000000:71)

27:04:0205002:1
(Единое землепользование 27:04:0000000:2)

Масштаб 1:10 000

Условные обозначения:

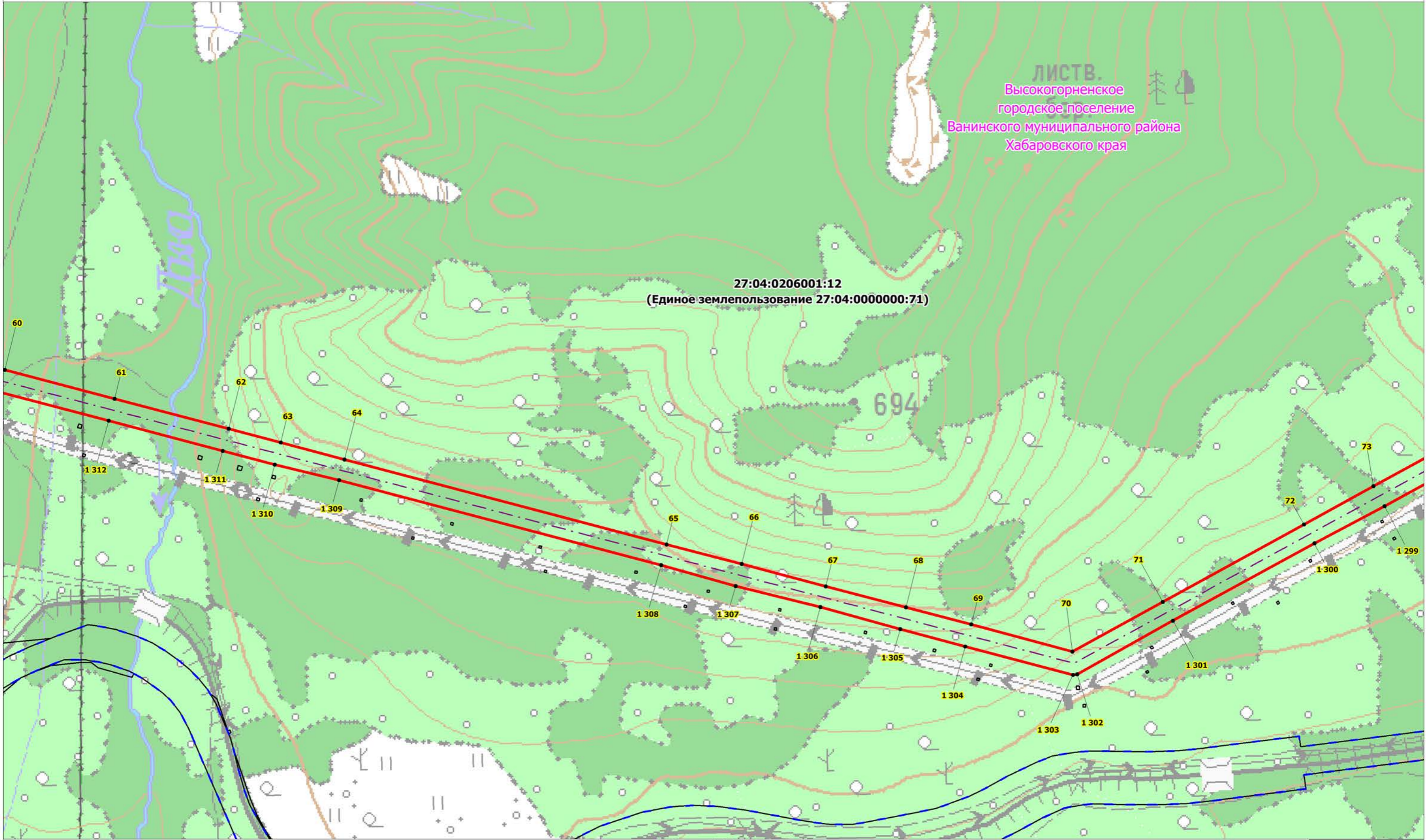
- границы земельных участков, в отношении которых испрашивается публичный сервитут;
- 27:04:0000000:71 — кадастровые номера земельных участков, в отношении которых испрашивается публичный сервитут;
- - - граница кадастрового квартала;
- проектная граница публичного сервитута;
- 1 — характерная точка границы публичного сервитута;
- - - ось проектируемой ВЛ 220 кВ;
- - - границы административно-территориальных образований;

Схема расположения границ публичного сервитута

ЛИСТВ.
Высокогорненское
городское поселение
Ванинского муниципального района
Хабаровского края

27:04:0206001:12
(Единое землепользование 27:04:0000000:71)

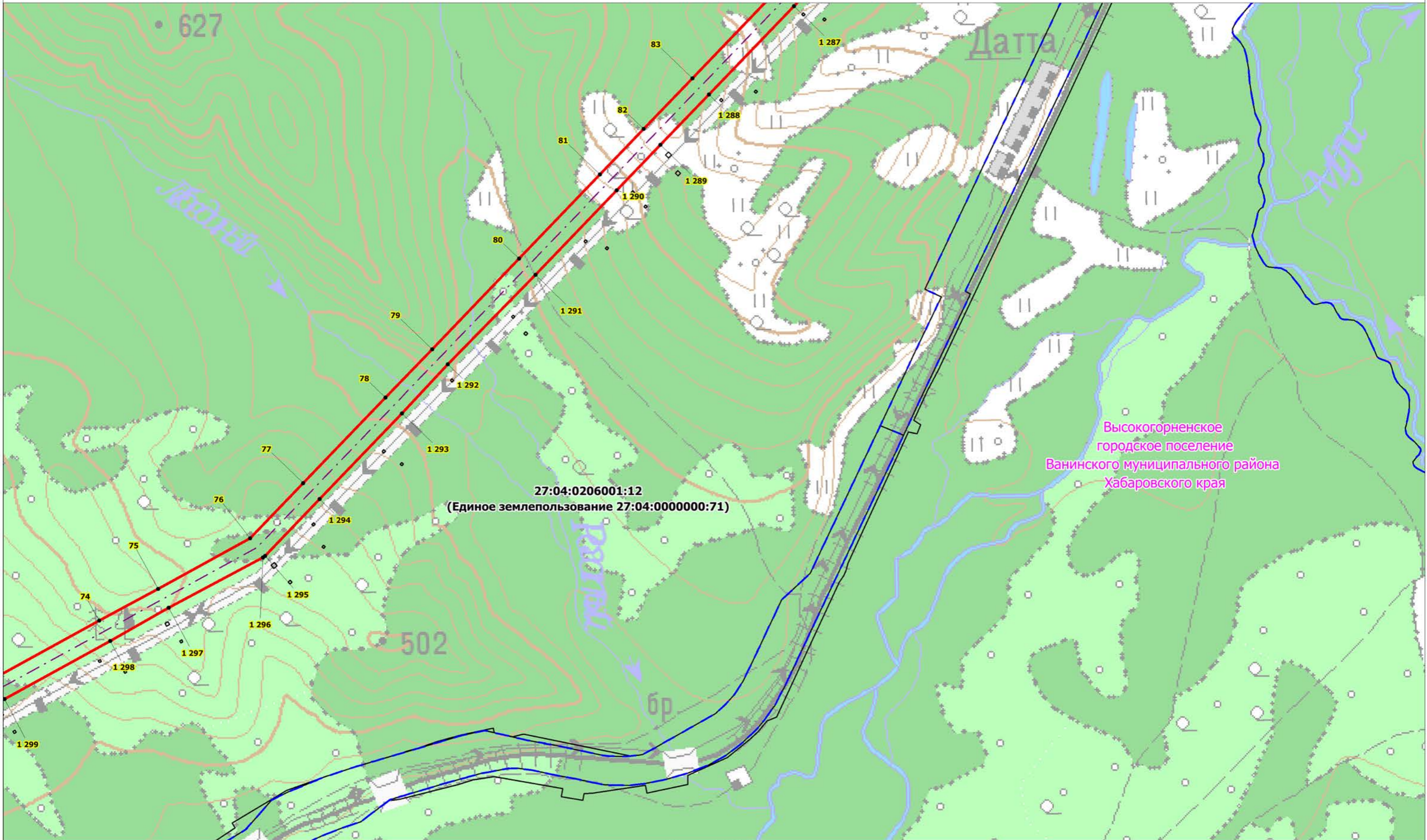
694



Масштаб 1:10 000

- Условные обозначения:
- границы земельных участков, в отношении которых испрашивается публичный сервитут;
 - 27:04:0000000:71 — кадастровые номера земельных участков, в отношении которых испрашивается публичный сервитут;
 - - - граница кадастрового квартала;
 - проектная граница публичного сервитута;
 - 1 — характерная точка границы публичного сервитута;
 - - - ось проектируемой ВЛ 220 кВ;
 - - - границы административно-территориальных образований;

Схема расположения границ публичного сервитута



Высокогорненское
городское поселение
Ванинского муниципального района
Хабаровского края

27:04:0206001:12
(Единое землепользование 27:04:0000000:71)

Масштаб 1:10 000

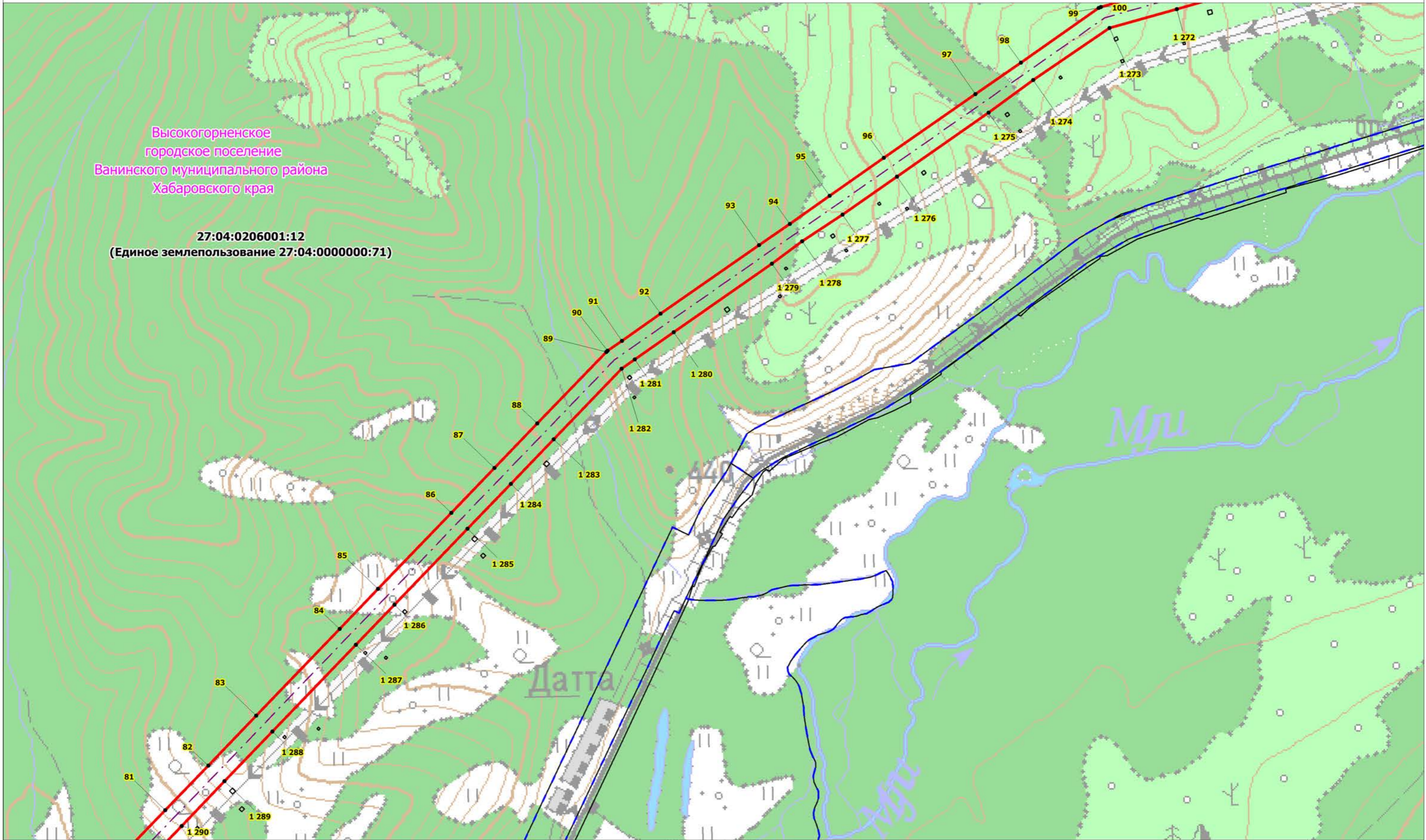
Условные обозначения:

- границы земельных участков, в отношении которых испрашивается публичный сервитут;
- 27:04:0000000:71 — кадастровые номера земельных участков, в отношении которых испрашивается публичный сервитут;
- - - граница кадастрового квартала;
- проектная граница публичного сервитута;
- 1 — характерная точка границы публичного сервитута;
- - - ось проектируемой ВЛ 220 кВ;
- - - границы административно-территориальных образований;

Схема расположения границ публичного сервитута

Высокогорненское
городское поселение
Ванинского муниципального района
Хабаровского края

27:04:0206001:12
(Единое землепользование 27:04:0000000:71)

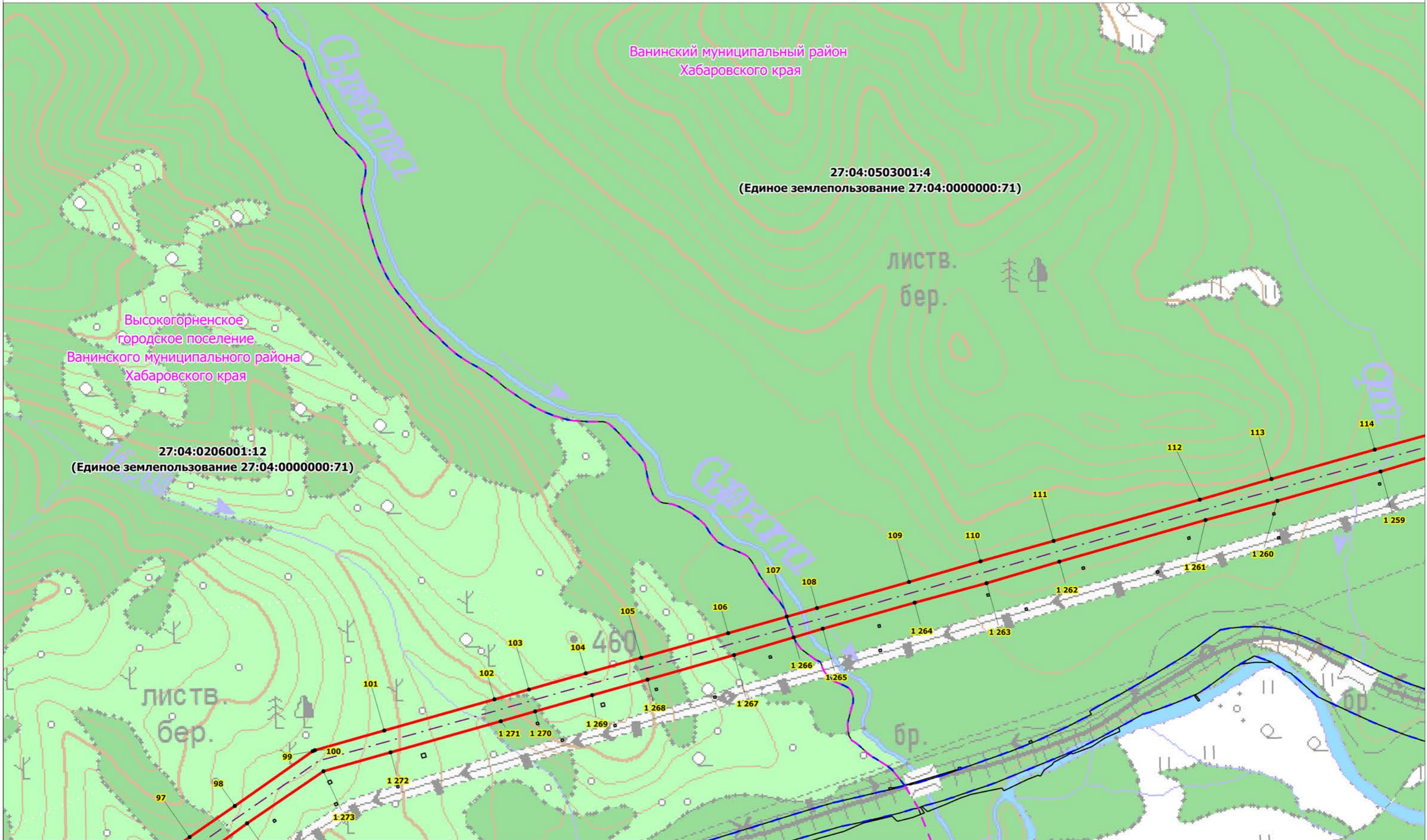


Условные обозначения:

- границы земельных участков, в отношении которых испрашивается публичный сервитут;
- 27:04:0000000:71 — кадастровые номера земельных участков, в отношении которых испрашивается публичный сервитут;
- - - граница кадастрового квартала;
- проектная граница публичного сервитута;
- 1 — характерная точка границы публичного сервитута;
- - - ось проектируемой ВЛ 220 кВ;
- - - границы административно-территориальных образований;

Масштаб 1:10 000

Схема расположения границ публичного сервитута

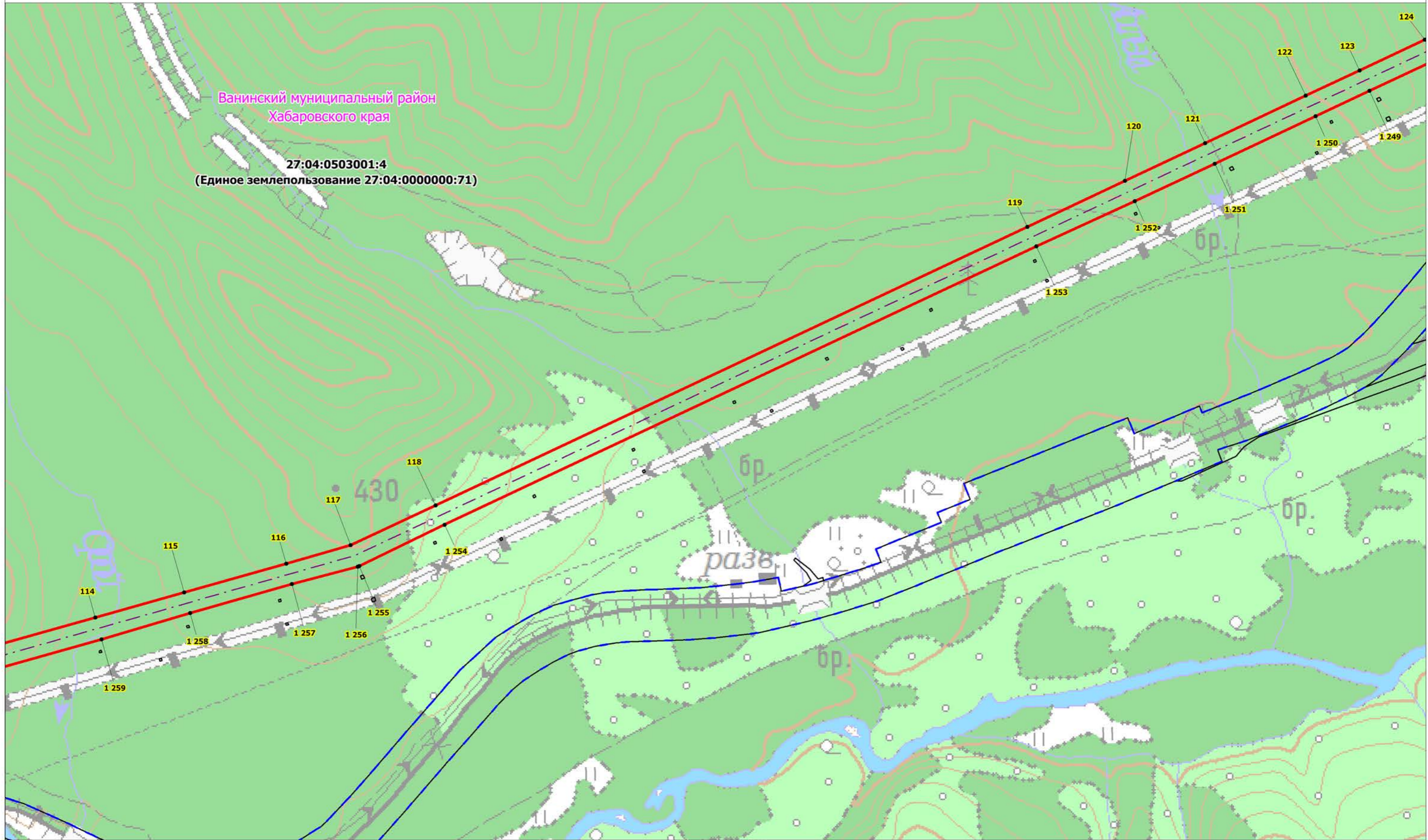


Условные обозначения:

- границы земельных участков, в отношении которых испрашивается публичный сервитут;
- 27:04:0000000:71 — кадастровые номера земельных участков, в отношении которых испрашивается публичный сервитут;
- - - граница кадастрового квартала;
- проектная граница публичного сервитута;
- 1 — характерная точка границы публичного сервитута;
- - - ось проектируемой ВЛ 220 кВ;
- - - границы административно-территориальных образований;

Масштаб 1:10 000

Схема расположения границ публичного сервитута

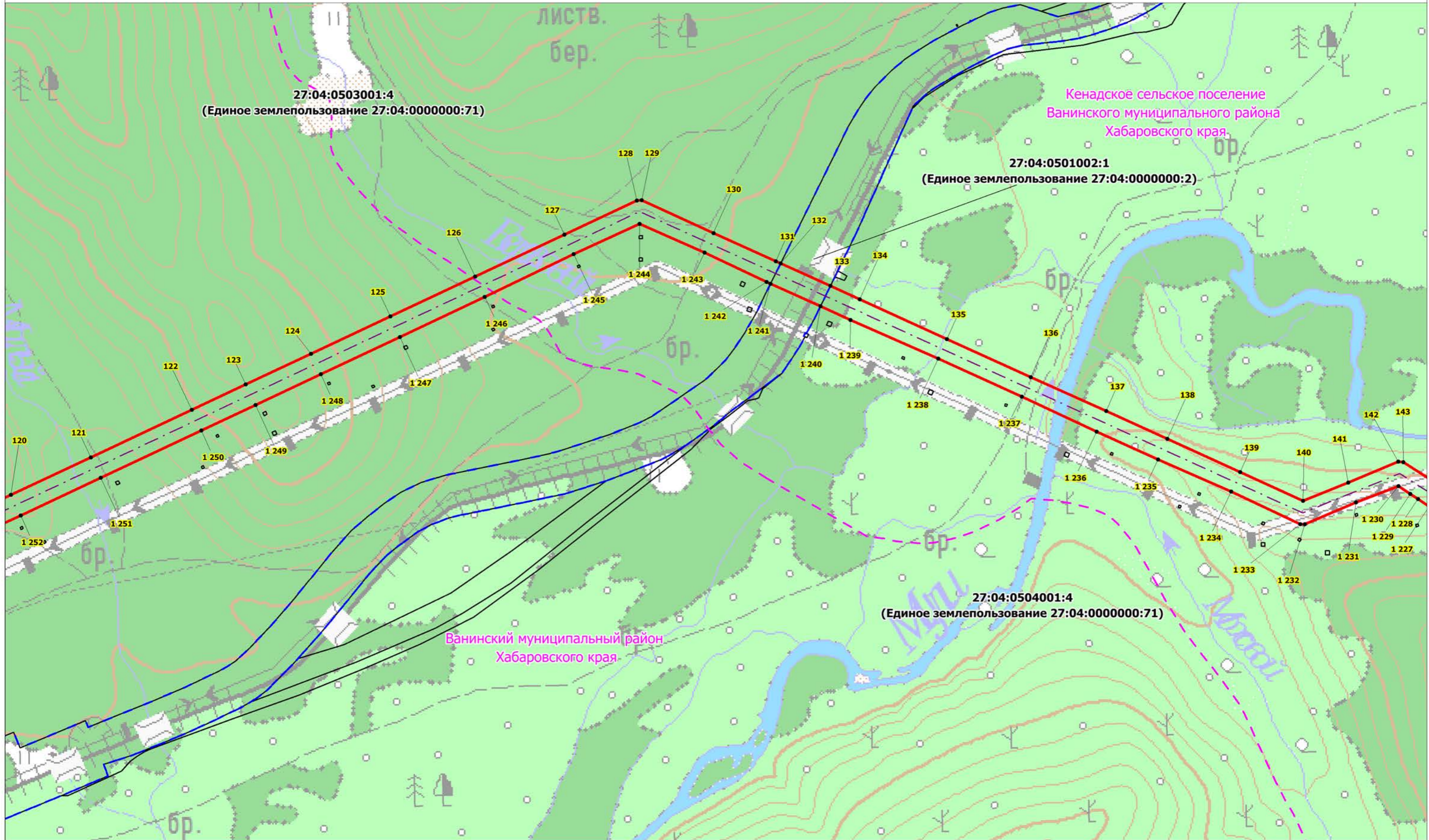


Условные обозначения:

- границы земельных участков, в отношении которых испрашивается публичный сервитут;
- 27:04:0000000:71 — кадастровые номера земельных участков, в отношении которых испрашивается публичный сервитут;
- - - граница кадастрового квартала;
- проектная граница публичного сервитута;
- 1 — характерная точка границы публичного сервитута;
- - - ось проектируемой ВЛ 220 кВ;
- - - границы административно-территориальных образований;

Масштаб 1:10 000

Схема расположения границ публичного сервитута

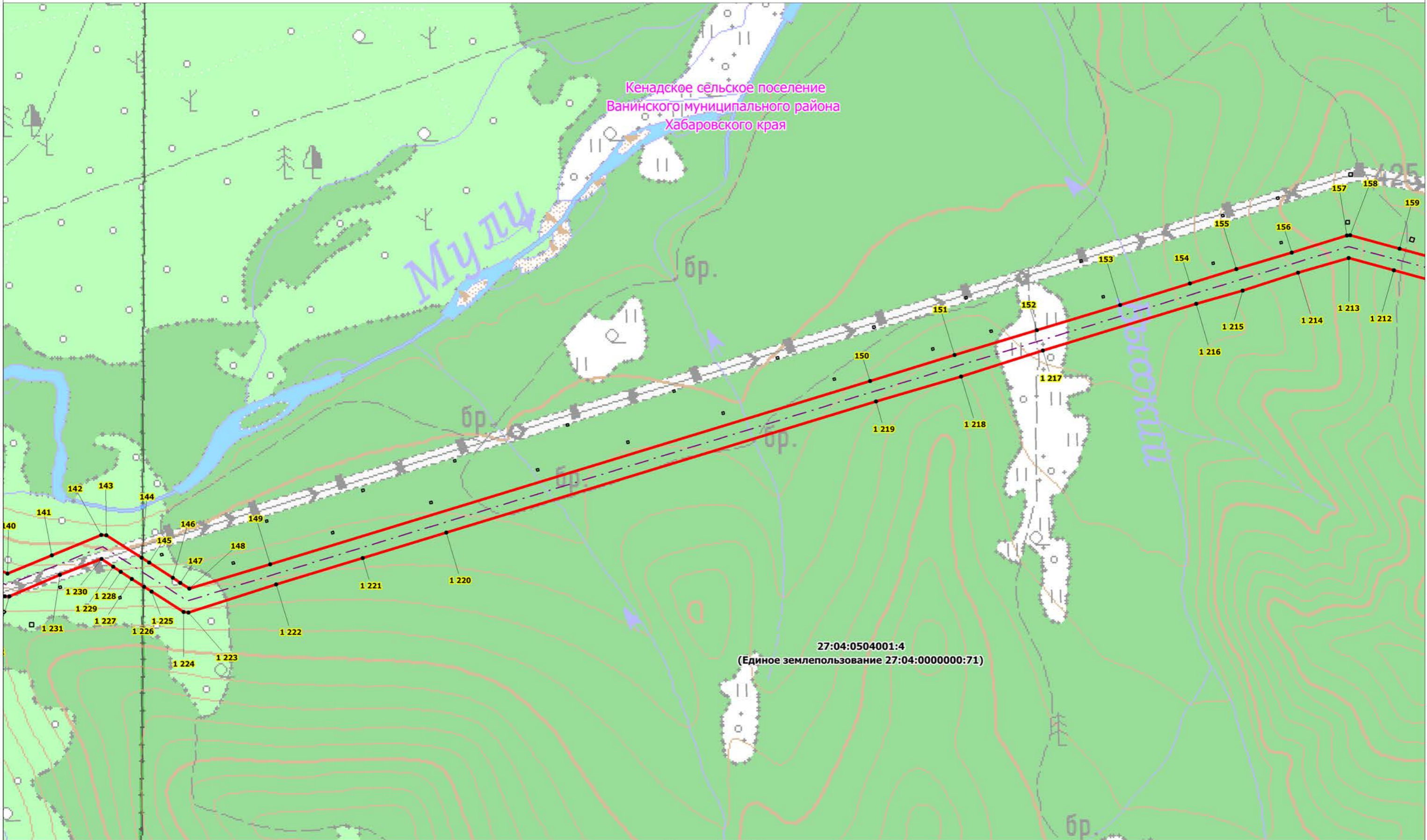


Условные обозначения:

- границы земельных участков, в отношении которых испрашивается публичный сервитут;
- 27:04:0000000:71 — кадастровые номера земельных участков, в отношении которых испрашивается публичный сервитут;
- - - граница кадастрового квартала;
- проектная граница публичного сервитута;
- 1 — характерная точка границы публичного сервитута;
- - - ось проектируемой ВЛ 220 кВ;
- - - границы административно-территориальных образований;

Масштаб 1:10 000

Схема расположения границ публичного сервитута

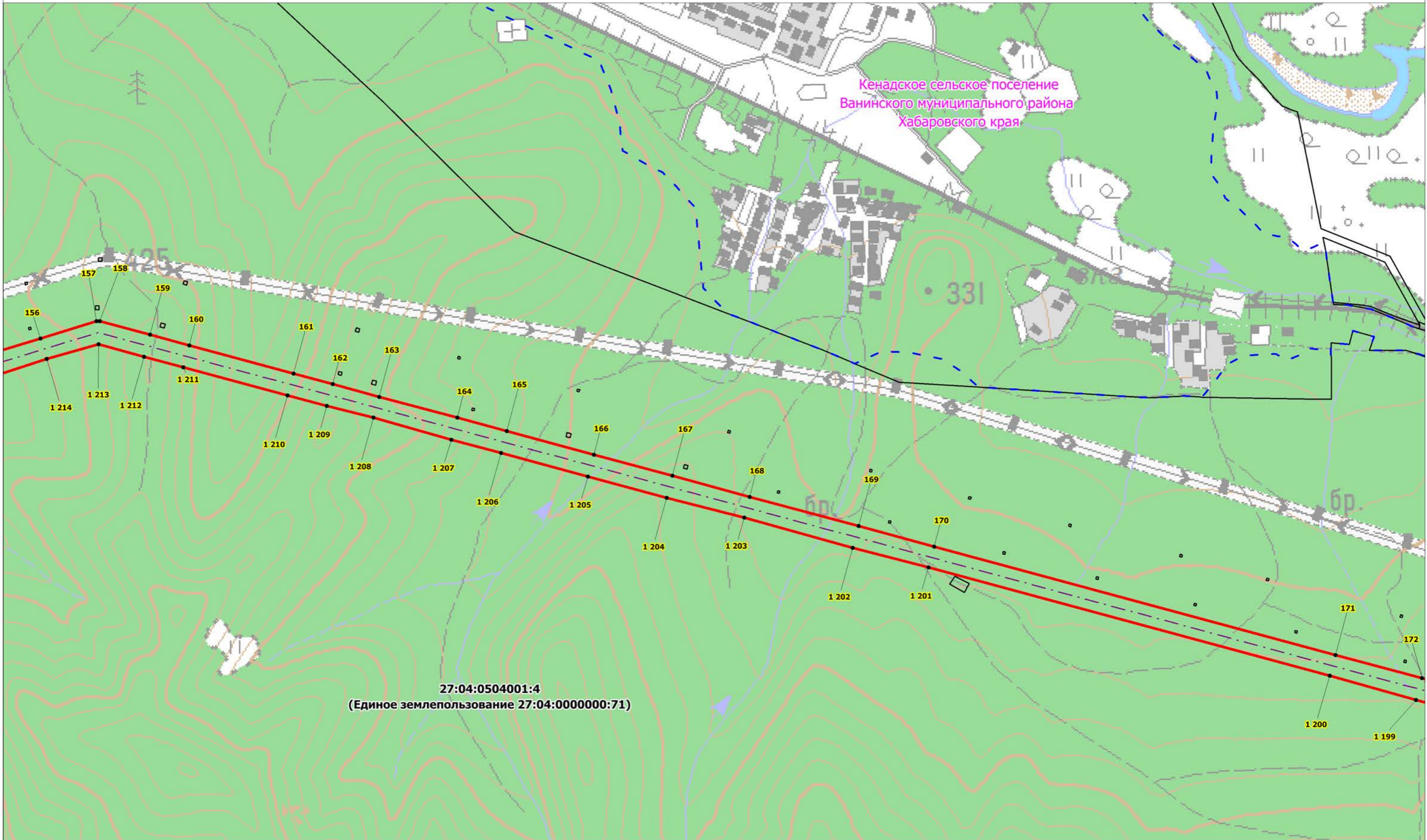


Условные обозначения:

- границы земельных участков, в отношении которых испрашивается публичный сервитут;
- 27:04:0000000:71 — кадастровые номера земельных участков, в отношении которых испрашивается публичный сервитут;
- - - граница кадастрового квартала;
- проектная граница публичного сервитута;
- 1 — характерная точка границы публичного сервитута;
- - - ось проектируемой ВЛ 220 кВ;
- - - границы административно-территориальных образований;

Масштаб 1:10 000

Схема расположения границ публичного сервитута

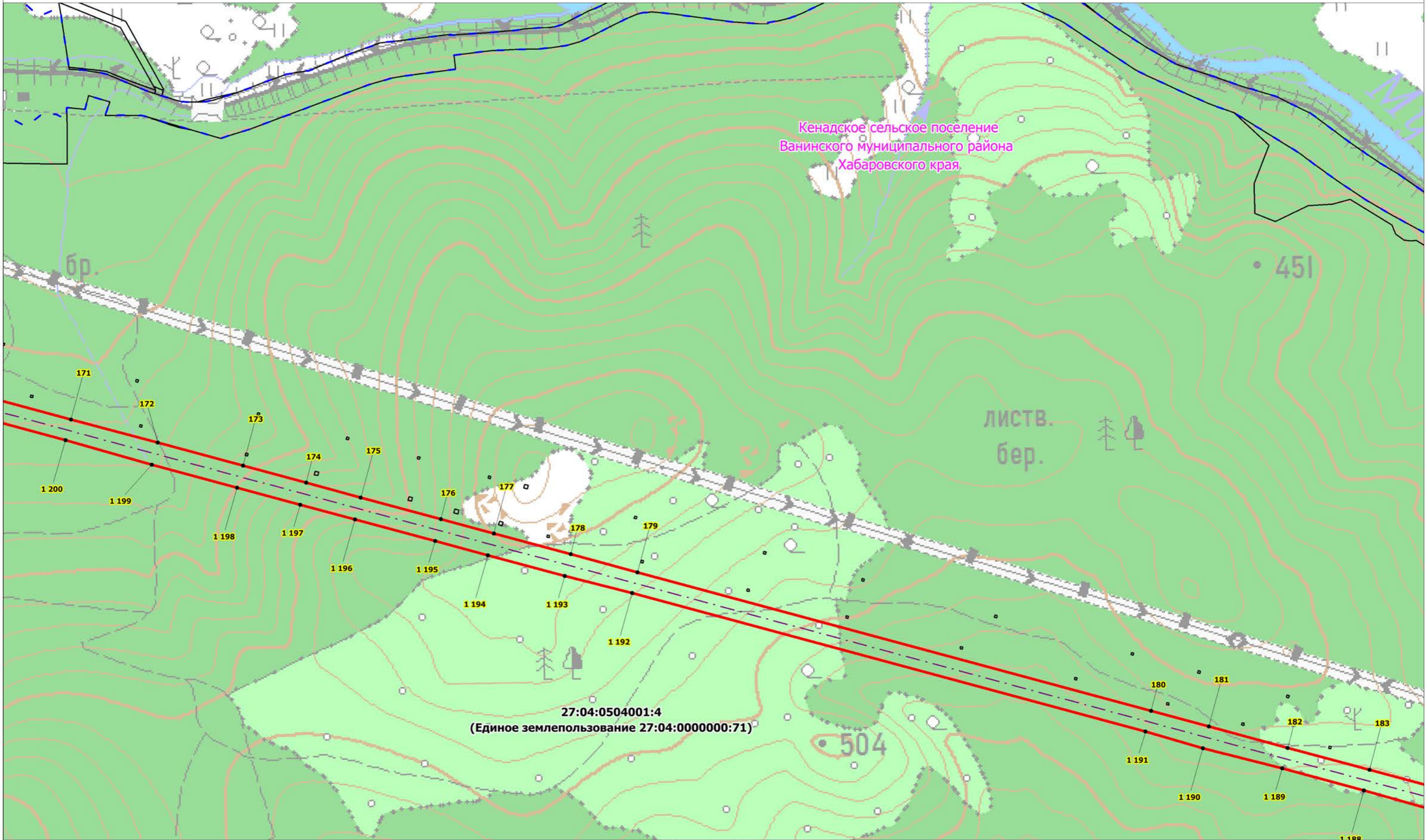


Условные обозначения:

- границы земельных участков, в отношении которых испрашивается публичный сервитут;
- 27:04:0000000:71 — кадастровые номера земельных участков, в отношении которых испрашивается публичный сервитут;
- - - граница кадастрового квартала;
- проектная граница публичного сервитута;
- 1 — характерная точка границы публичного сервитута;
- - - ось проектируемой ВЛ 220 кВ;
- - - границы административно-территориальных образований;

Масштаб 1:10 000

Схема расположения границ публичного сервитута

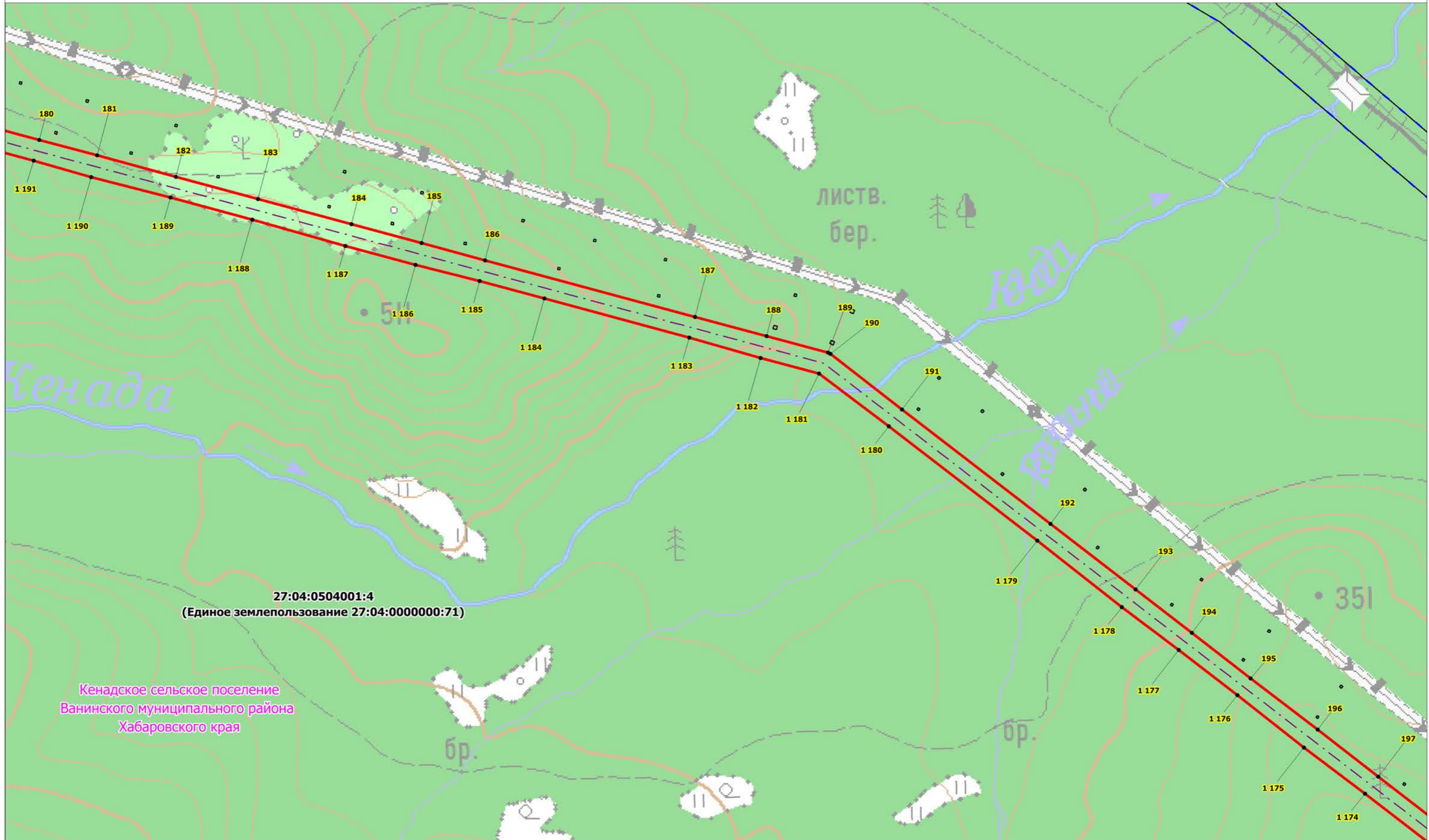


Условные обозначения:

- границы земельных участков, в отношении которых испрашивается публичный сервитут;
- 27:04:0000000:71 — кадастровые номера земельных участков, в отношении которых испрашивается публичный сервитут;
- - - граница кадастрового квартала;
- проектная граница публичного сервитута;
- 1 — характерная точка границы публичного сервитута;
- - - ось проектируемой ВЛ 220 кВ;
- - - границы административно-территориальных образований;

Масштаб 1:10 000

Схема расположения границ публичного сервитута



27:04:0504001:4
(Единое землепользование 27:04:0000000:71)

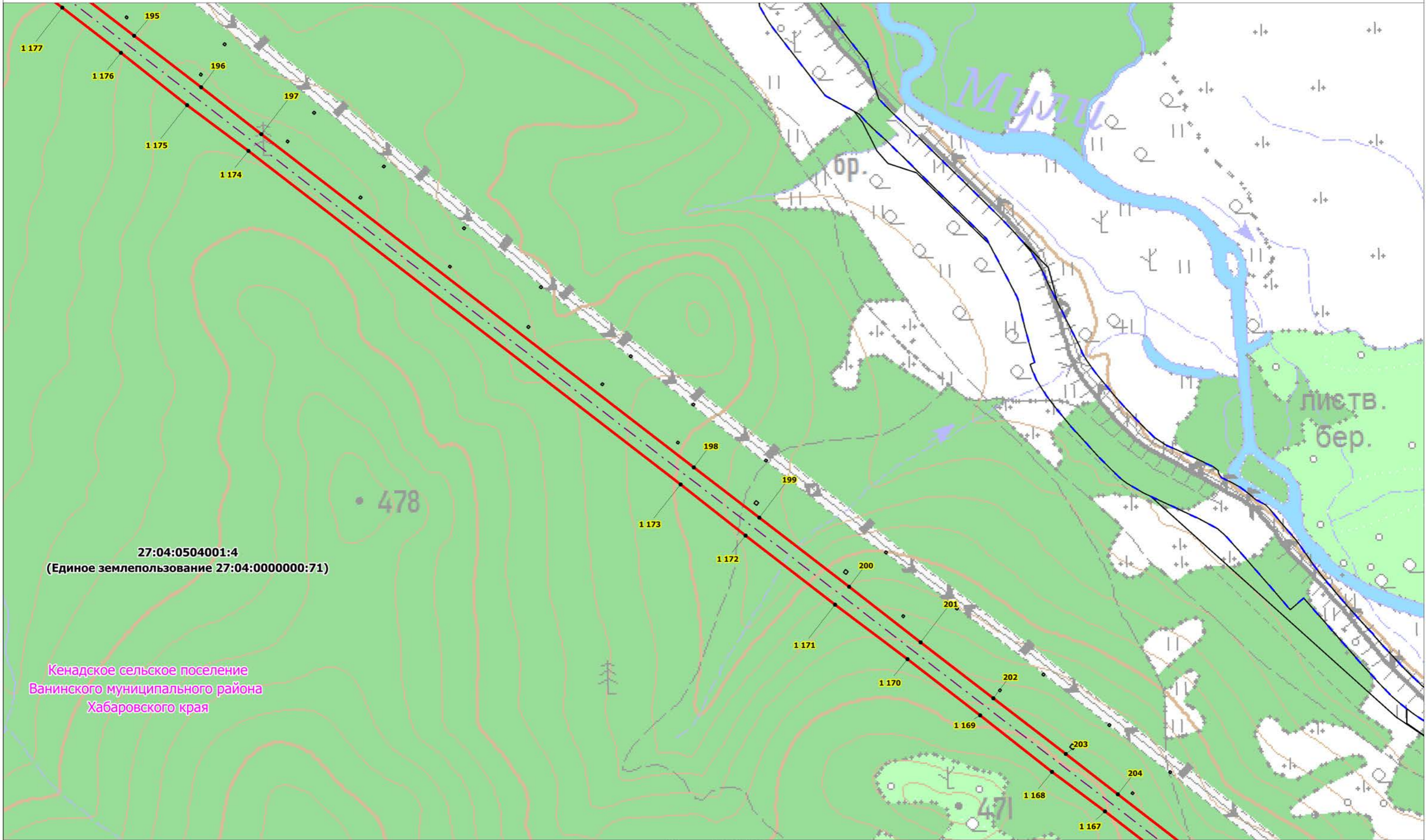
Кенадское сельское поселение
Ванинского муниципального района
Хабаровского края

Масштаб 1:10 000

Условные обозначения:

- границы земельных участков, в отношении которых испрашивается публичный сервитут;
- 27:04:0000000:71 — кадастровые номера земельных участков, в отношении которых испрашивается публичный сервитут;
- - - граница кадастрового квартала;
- проектная граница публичного сервитута;
- 1 — характерная точка границы публичного сервитута;
- - - ось проектируемой ВЛ 220 кВ;
- - - границы административно-территориальных образований;

Схема расположения границ публичного сервитута

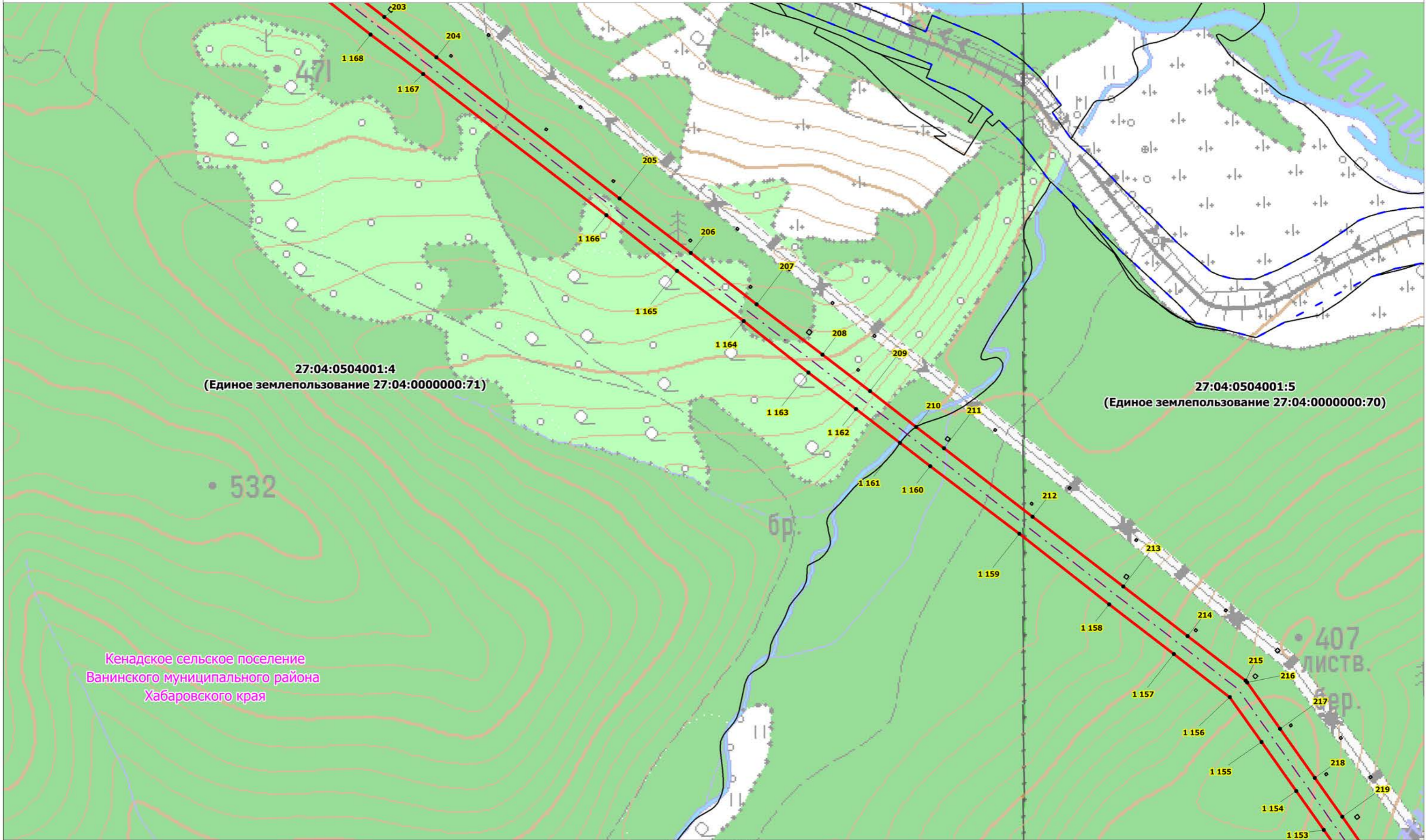


Условные обозначения:

- границы земельных участков, в отношении которых испрашивается публичный сервитут;
- 27:04:0000000:71 — кадастровые номера земельных участков, в отношении которых испрашивается публичный сервитут;
- - - граница кадастрового квартала;
- проектная граница публичного сервитута;
- 1 — характерная точка границы публичного сервитута;
- - - ось проектируемой ВЛ 220 кВ;
- - - границы административно-территориальных образований;

Масштаб 1:10 000

Схема расположения границ публичного сервитута

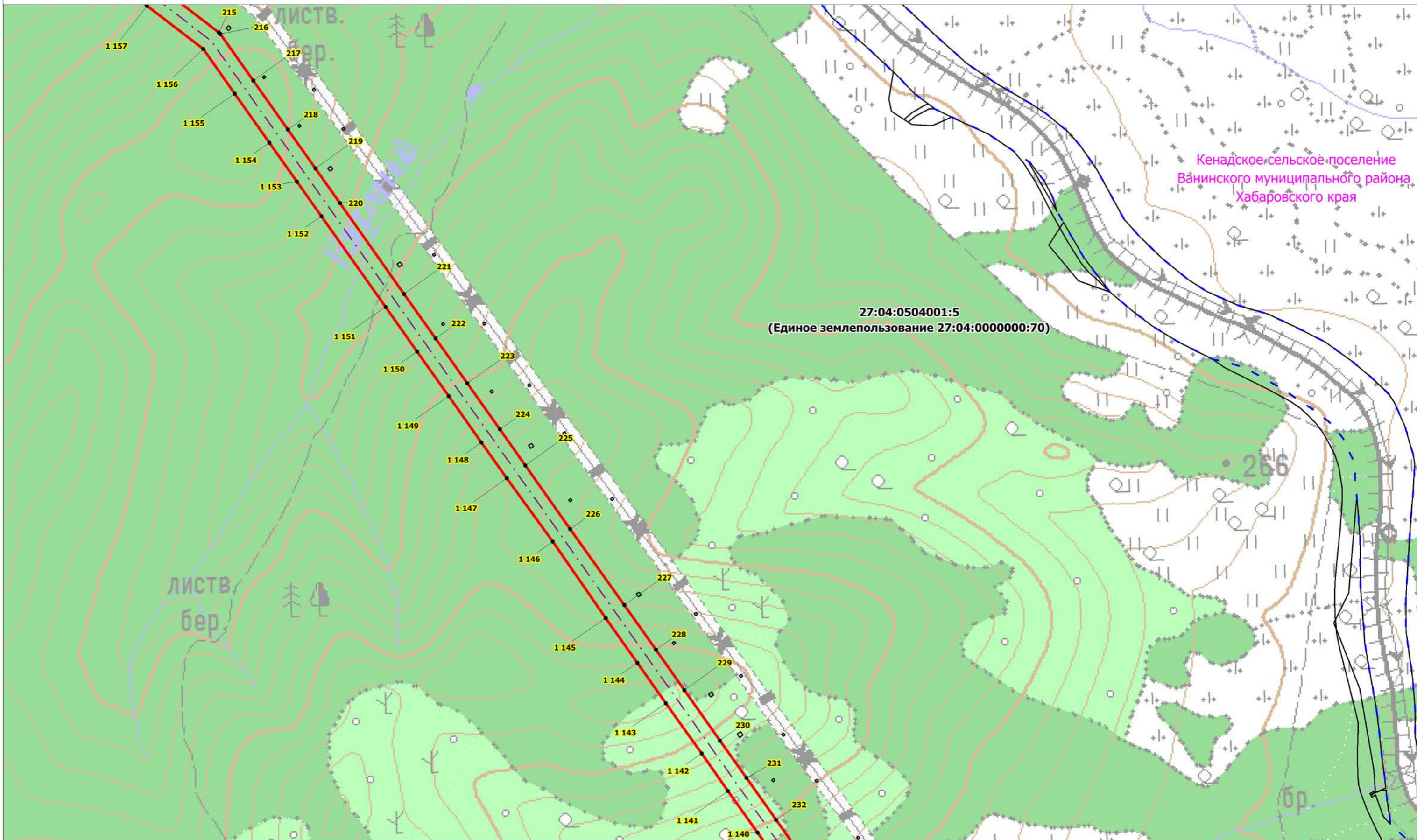


Условные обозначения:

- границы земельных участков, в отношении которых испрашивается публичный сервитут;
- 27:04:0000000:71 — кадастровые номера земельных участков, в отношении которых испрашивается публичный сервитут;
- - - граница кадастрового квартала;
- проектная граница публичного сервитута;
- 1 — характерная точка границы публичного сервитута;
- - - ось проектируемой ВЛ 220 кВ;
- - - границы административно-территориальных образований;

Масштаб 1:10 000

Схема расположения границ публичного сервитута



Кенадское сельское поселение
Ванинского муниципального района
Хабаровского края

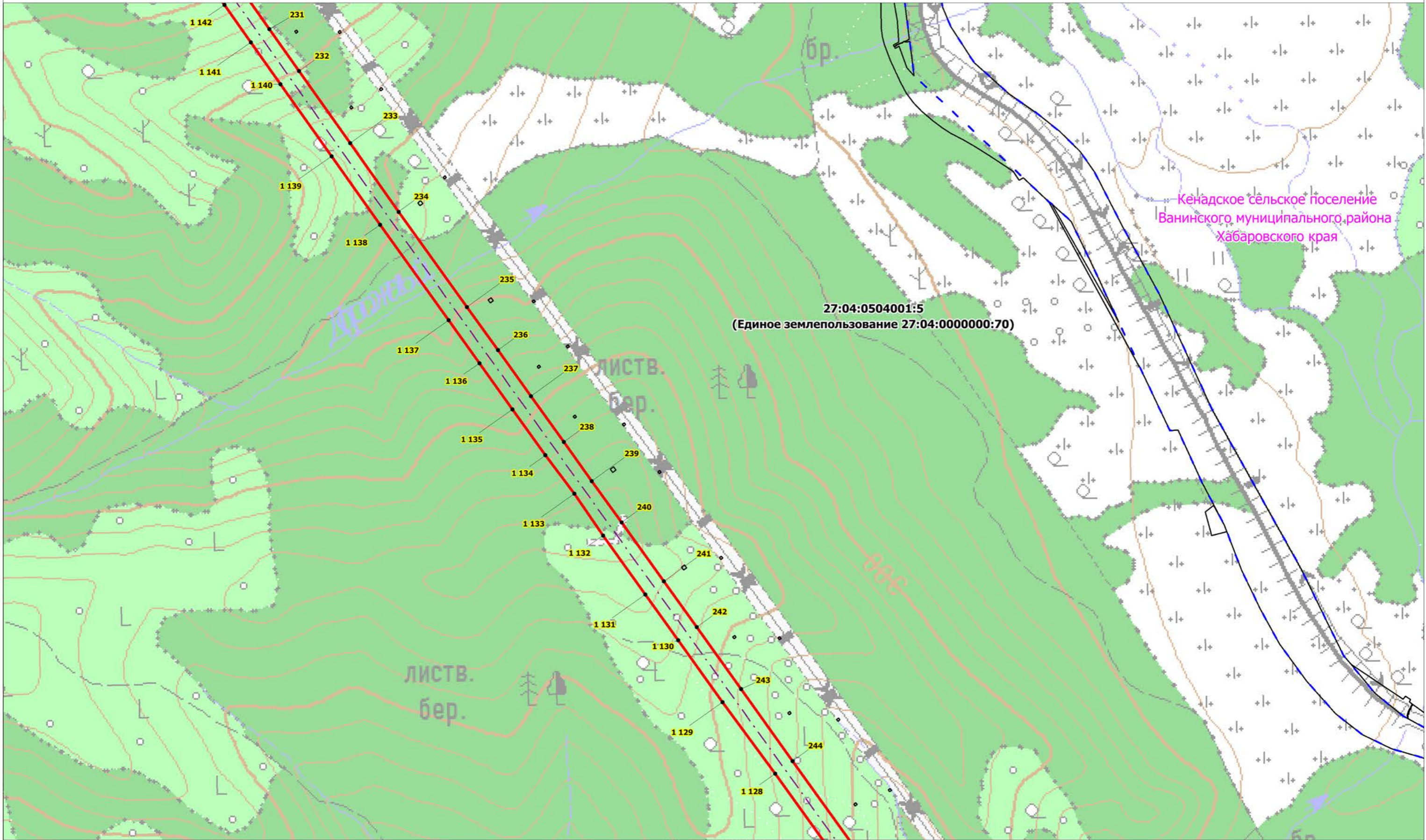
27:04:0504001:5
(Единое землепользование 27:04:0000000:70)

Масштаб 1:10 000

Условные обозначения:

- границы земельных участков, в отношении которых испрашивается публичный сервитут;
- 27:04:0000000:71 — кадастровые номера земельных участков, в отношении которых испрашивается публичный сервитут;
- - - граница кадастрового квартала;
- проектная граница публичного сервитута;
- 1 — характерная точка границы публичного сервитута;
- - - ось проектируемой ВЛ 220 кВ;
- - - границы административно-территориальных образований;

Схема расположения границ публичного сервитута



27:04:0504001:5
(Единое землепользование 27:04:0000000:70)

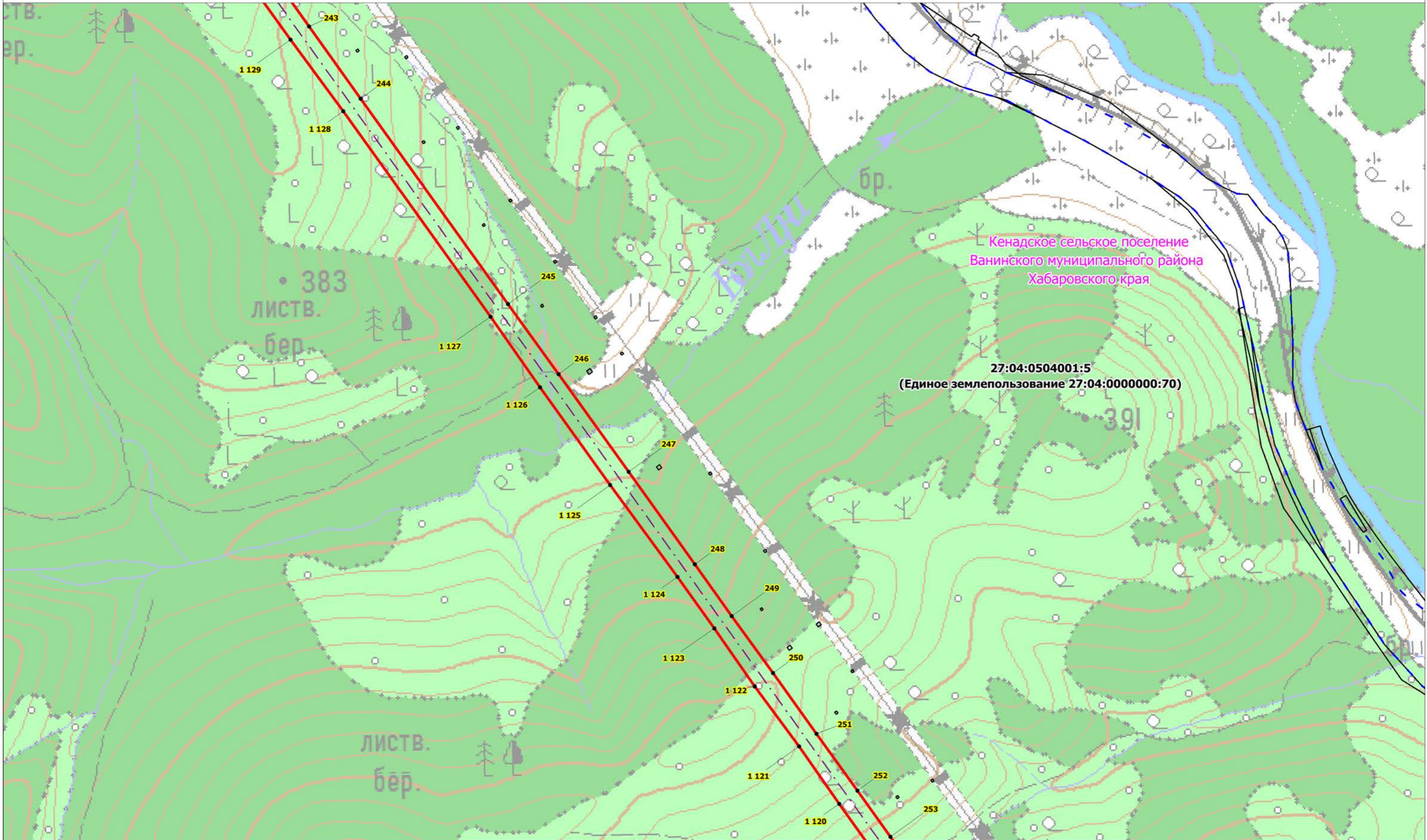
Кенэдское сельское поселение
Ванинского муниципального района
Хабаровского края

Условные обозначения:

- границы земельных участков, в отношении которых испрашивается публичный сервитут;
- 27:04:0000000:71 — кадастровые номера земельных участков, в отношении которых испрашивается публичный сервитут;
- - - граница кадастрового квартала;
- проектная граница публичного сервитута;
- 1 — характерная точка границы публичного сервитута;
- - - ось проектируемой ВЛ 220 кВ;
- - - границы административно-территориальных образований;

Масштаб 1:10 000

Схема расположения границ публичного сервитута

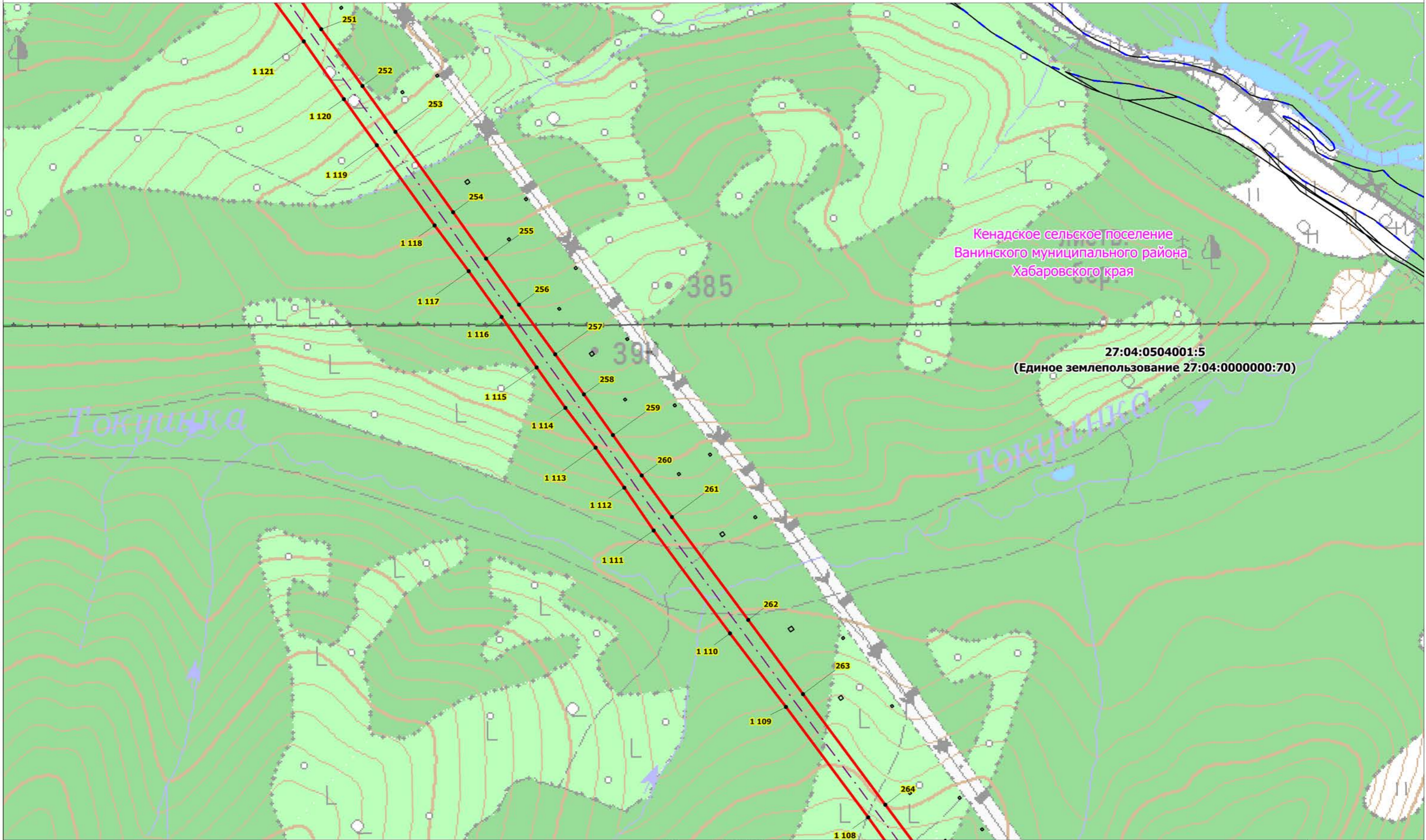


Условные обозначения:

- границы земельных участков, в отношении которых испрашивается публичный сервитут;
- 27:04:0000000:71 — кадастровые номера земельных участков, в отношении которых испрашивается публичный сервитут;
- - - граница кадастрового квартала;
- проектная граница публичного сервитута;
- 1 — характерная точка границы публичного сервитута;
- - - ось проектируемой ВЛ 220 кВ;
- - - границы административно-территориальных образований;

Масштаб 1:10 000

Схема расположения границ публичного сервитута

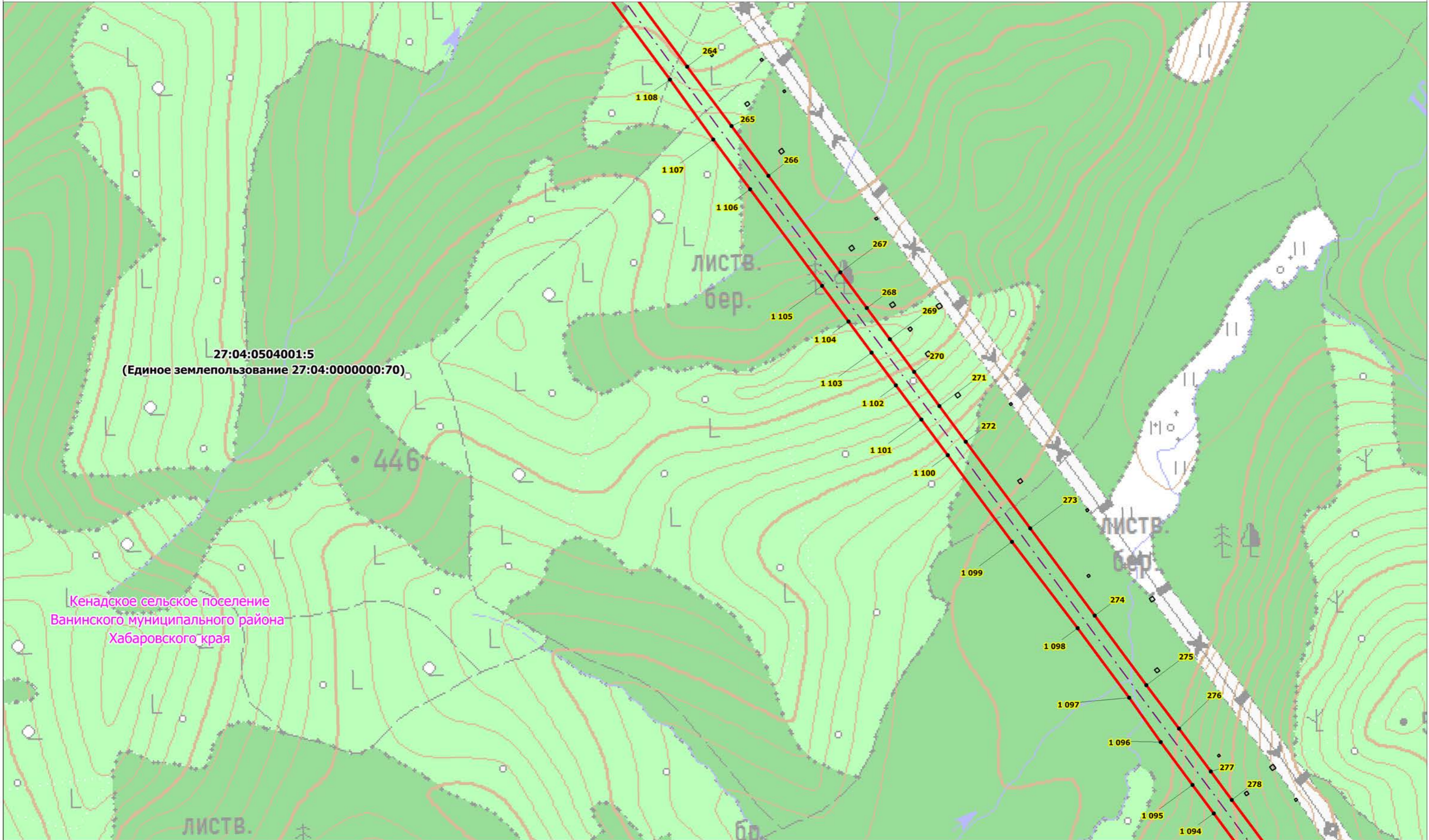


Условные обозначения:

- границы земельных участков, в отношении которых испрашивается публичный сервитут;
- 27:04:0000000:71 — кадастровые номера земельных участков, в отношении которых испрашивается публичный сервитут;
- - - граница кадастрового квартала;
- проектная граница публичного сервитута;
- 1 — характерная точка границы публичного сервитута;
- - - ось проектируемой ВЛ 220 кВ;
- - - границы административно-территориальных образований;

Масштаб 1:10 000

Схема расположения границ публичного сервитута

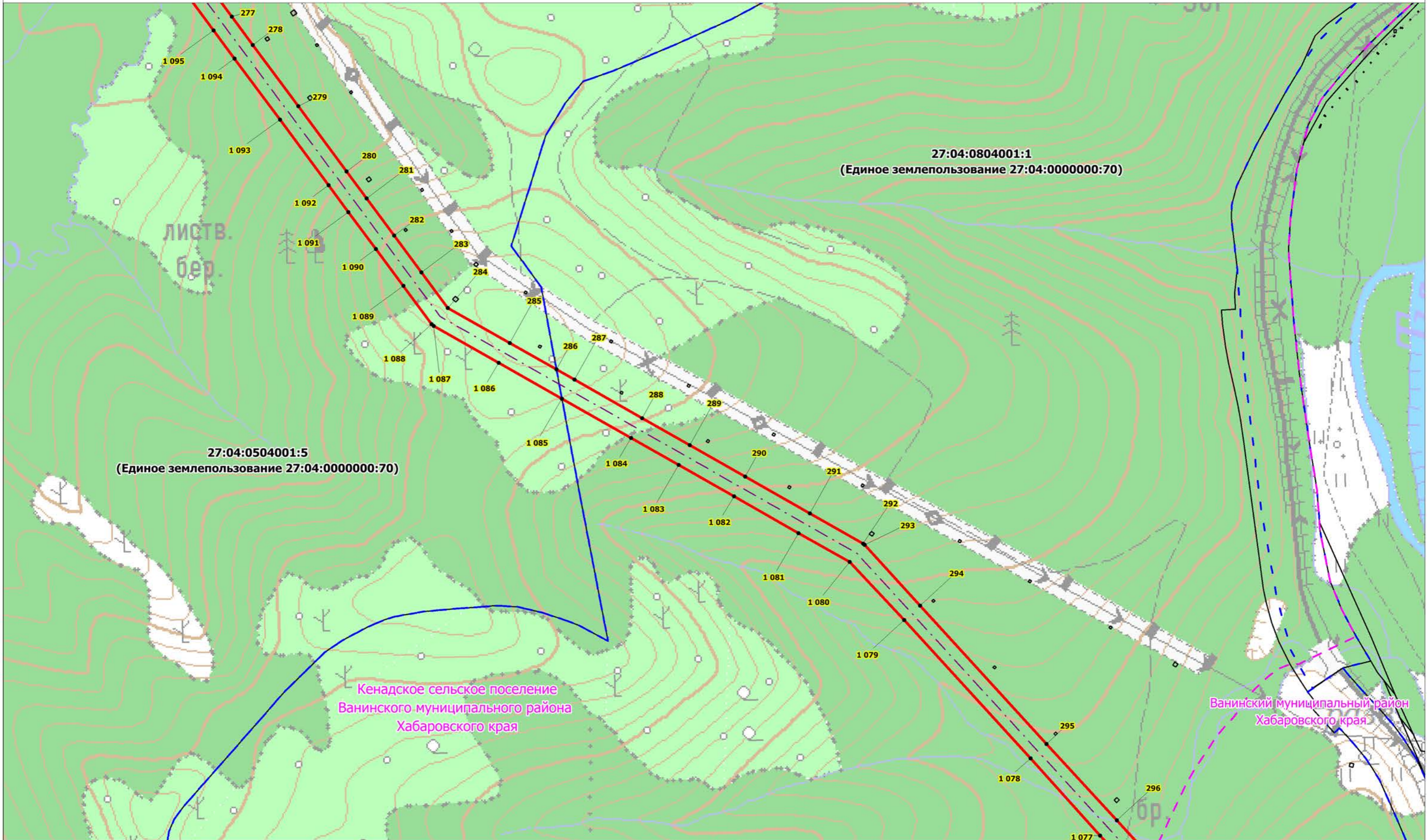


Условные обозначения:

- границы земельных участков, в отношении которых испрашивается публичный сервитут;
- 27:04:0000000:71 — кадастровые номера земельных участков, в отношении которых испрашивается публичный сервитут;
- - - граница кадастрового квартала;
- проектная граница публичного сервитута;
- 1 — характерная точка границы публичного сервитута;
- - - ось проектируемой ВЛ 220 кВ;
- - - границы административно-территориальных образований;

Масштаб 1:10 000

Схема расположения границ публичного сервитута

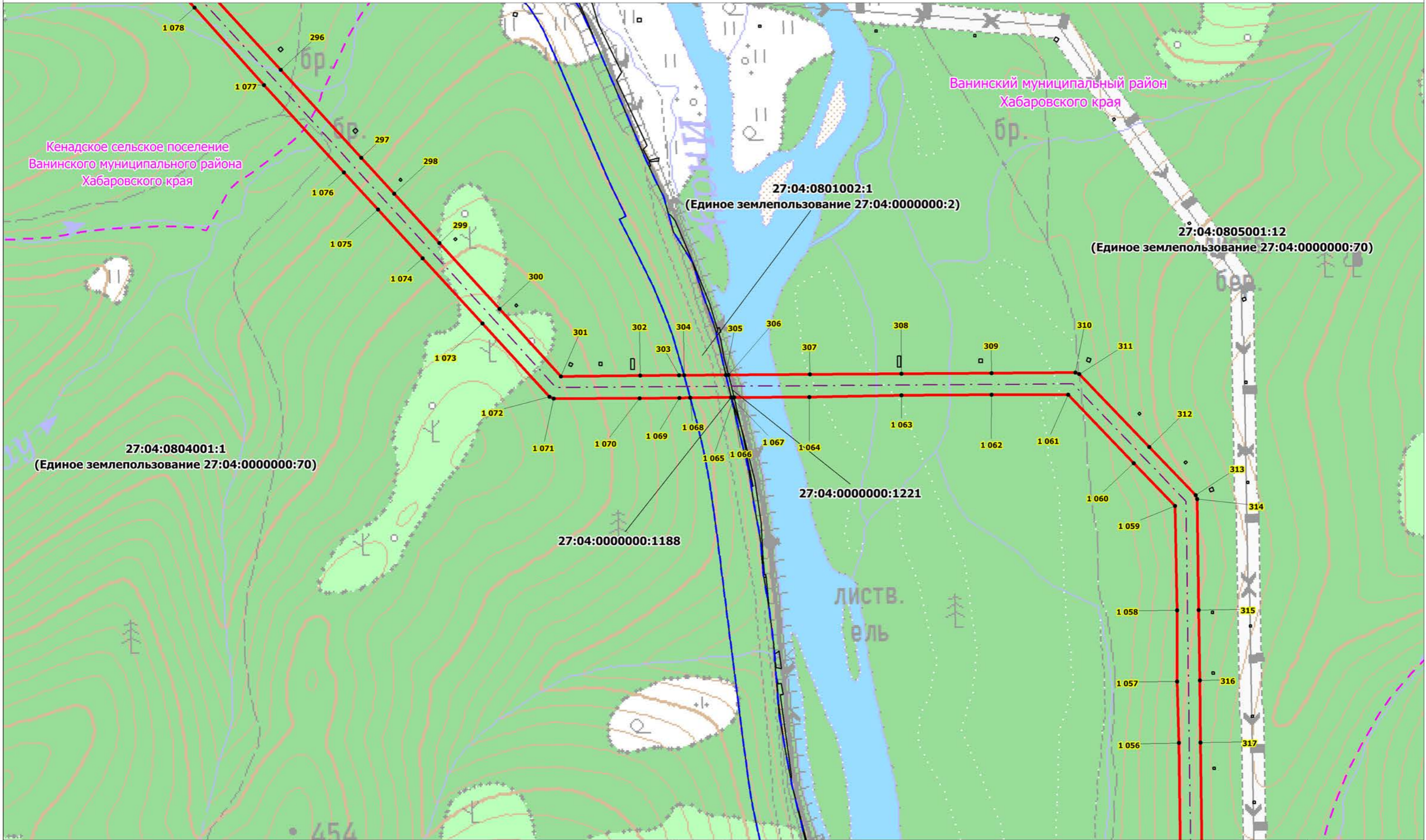


Условные обозначения:

- границы земельных участков, в отношении которых испрашивается публичный сервитут;
- 27:04:0000000:71 — кадастровые номера земельных участков, в отношении которых испрашивается публичный сервитут;
- - - граница кадастрового квартала;
- проектная граница публичного сервитута;
- 1 — характерная точка границы публичного сервитута;
- - - ось проектируемой ВЛ 220 кВ;
- - - границы административно-территориальных образований;

Масштаб 1:10 000

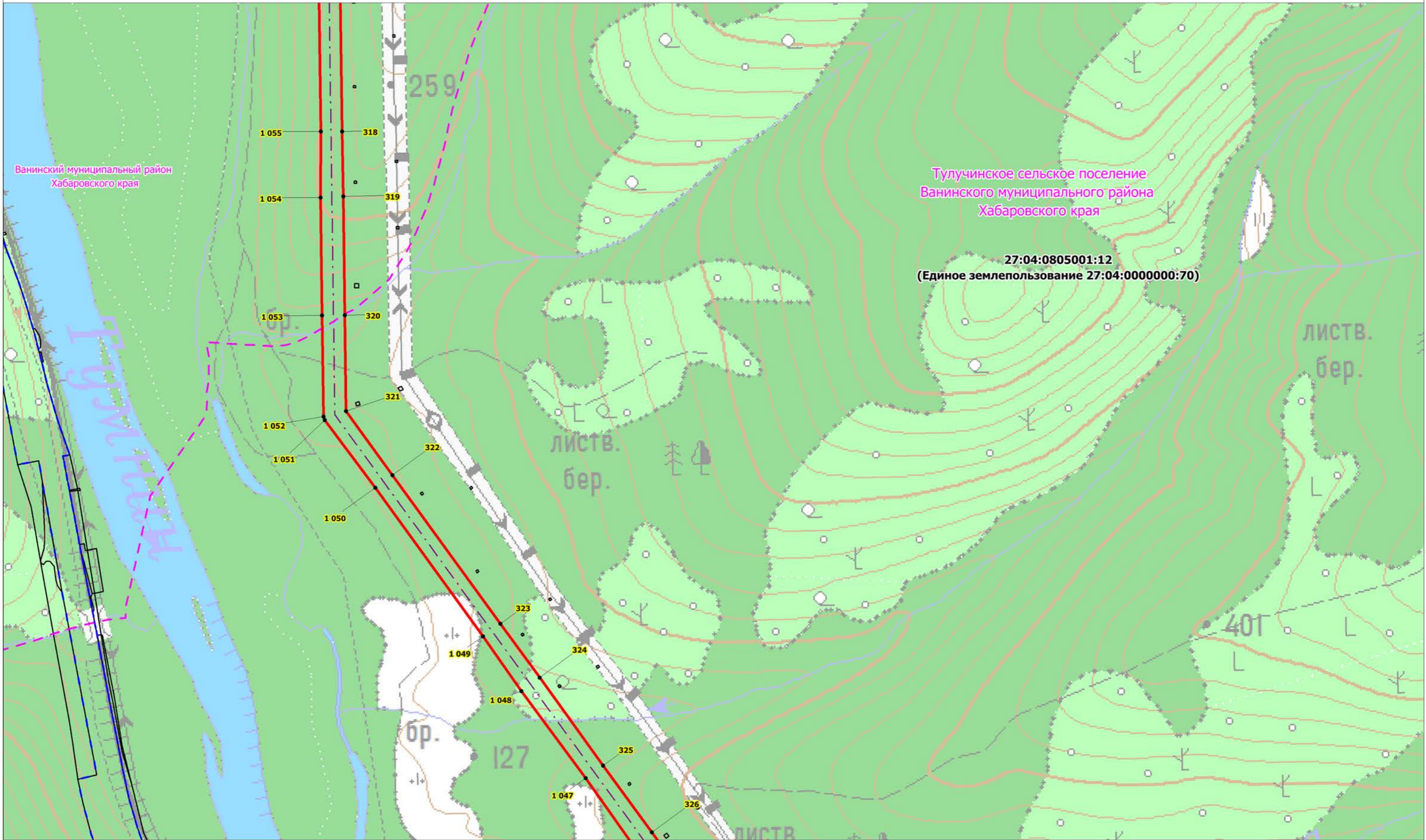
Схема расположения границ публичного сервитута



Масштаб 1:10 000

- Условные обозначения:
- границы земельных участков, в отношении которых испрашивается публичный сервитут;
 - 27:04:0000000:71 — кадастровые номера земельных участков, в отношении которых испрашивается публичный сервитут;
 - - - граница кадастрового квартала;
 - проектная граница публичного сервитута;
 - 1 — характерная точка границы публичного сервитута;
 - - - ось проектируемой ВЛ 220 кВ;
 - - - границы административно-территориальных образований;

Схема расположения границ публичного сервитута

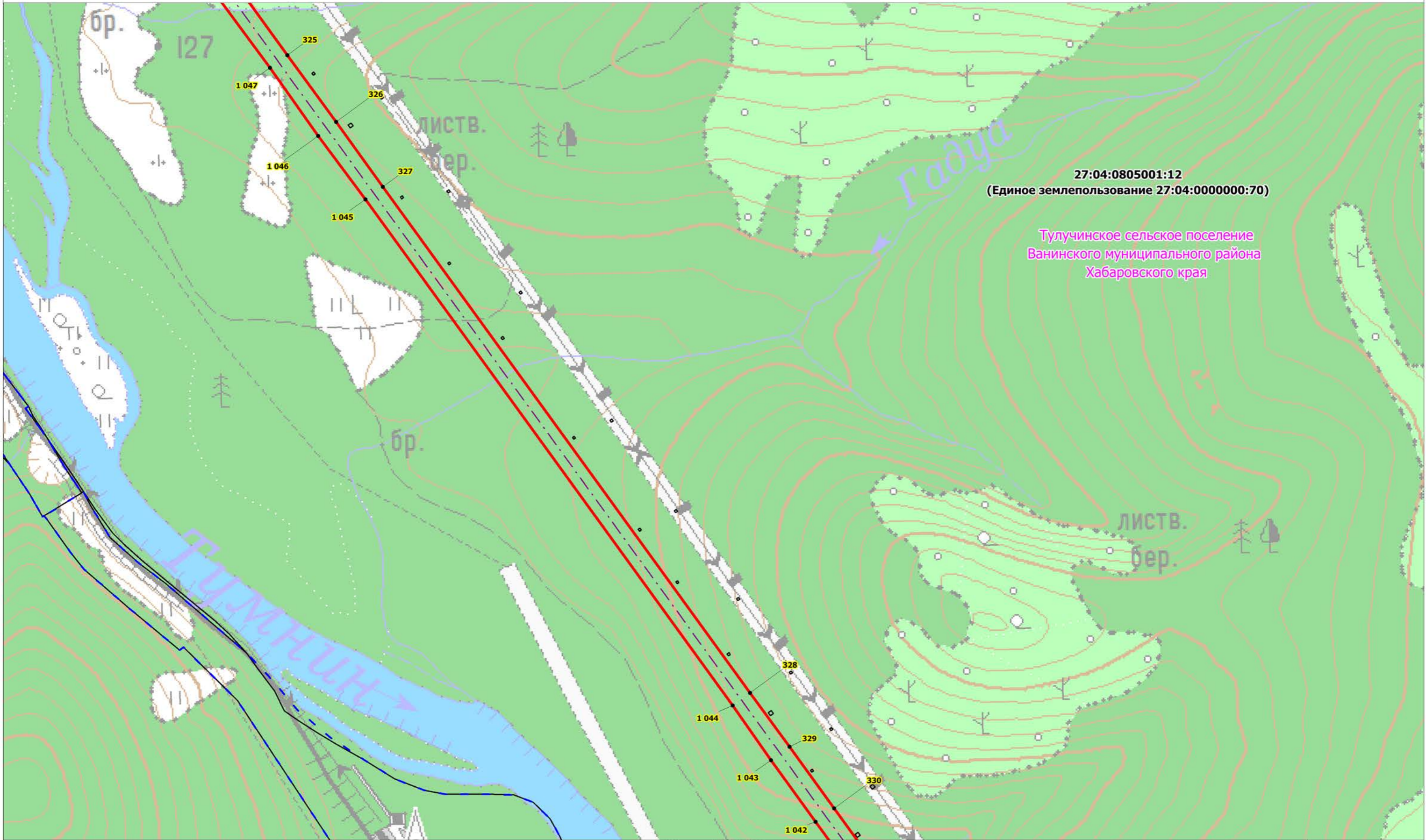


Условные обозначения:

- границы земельных участков, в отношении которых испрашивается публичный сервитут;
- 27:04:0000000:71 — кадастровые номера земельных участков, в отношении которых испрашивается публичный сервитут;
- - - граница кадастрового квартала;
- проектная граница публичного сервитута;
- 1 — характерная точка границы публичного сервитута;
- - - ось проектируемой ВЛ 220 кВ;
- - - границы административно-территориальных образований;

Масштаб 1:10 000

Схема расположения границ публичного сервитута

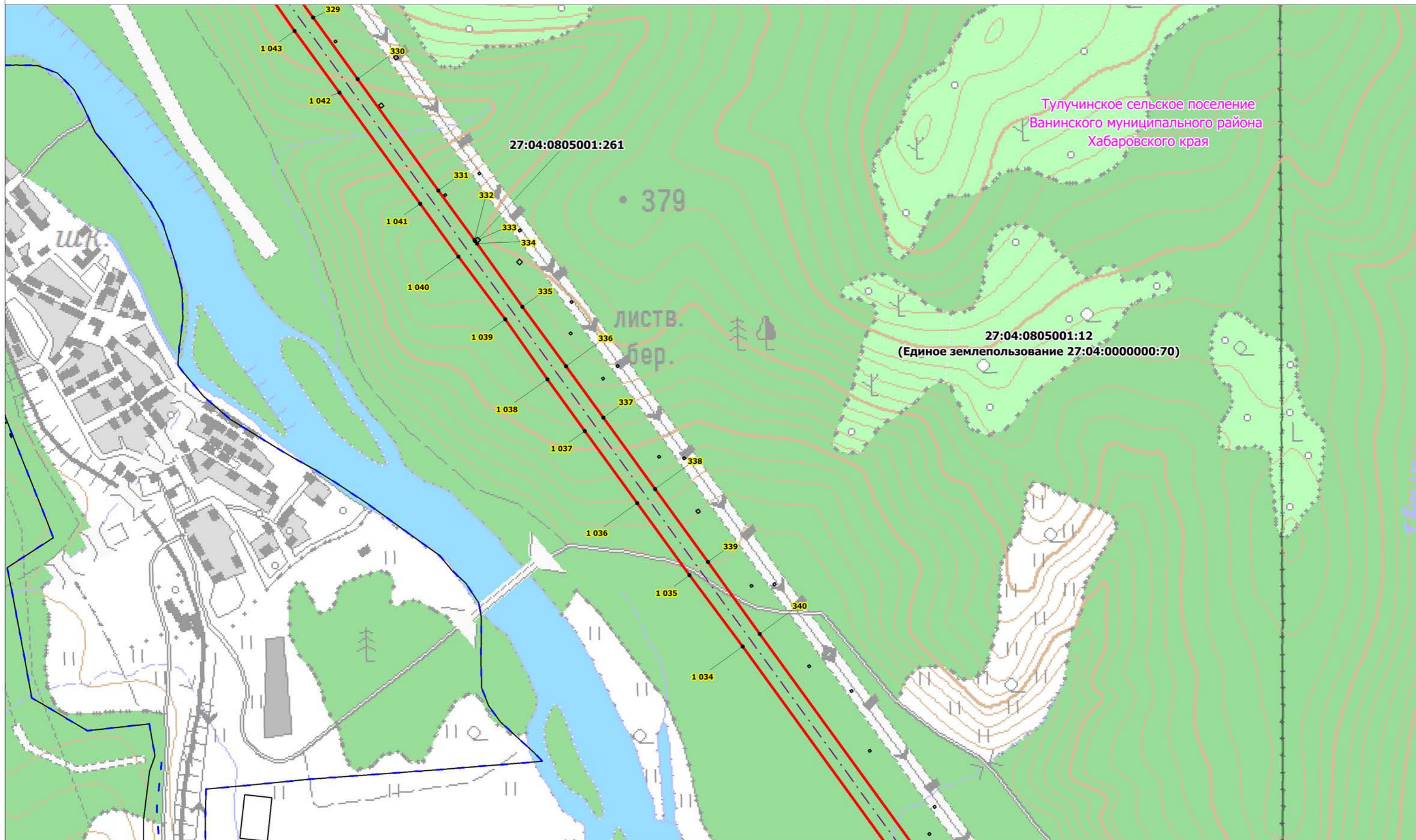


Условные обозначения:

- границы земельных участков, в отношении которых испрашивается публичный сервитут;
- 27:04:000000:71 — кадастровые номера земельных участков, в отношении которых испрашивается публичный сервитут;
- - - граница кадастрового квартала;
- проектная граница публичного сервитута;
- 1 — характерная точка границы публичного сервитута;
- - - ось проектируемой ВЛ 220 кВ;
- - - границы административно-территориальных образований;

Масштаб 1:10 000

Схема расположения границ публичного сервитута

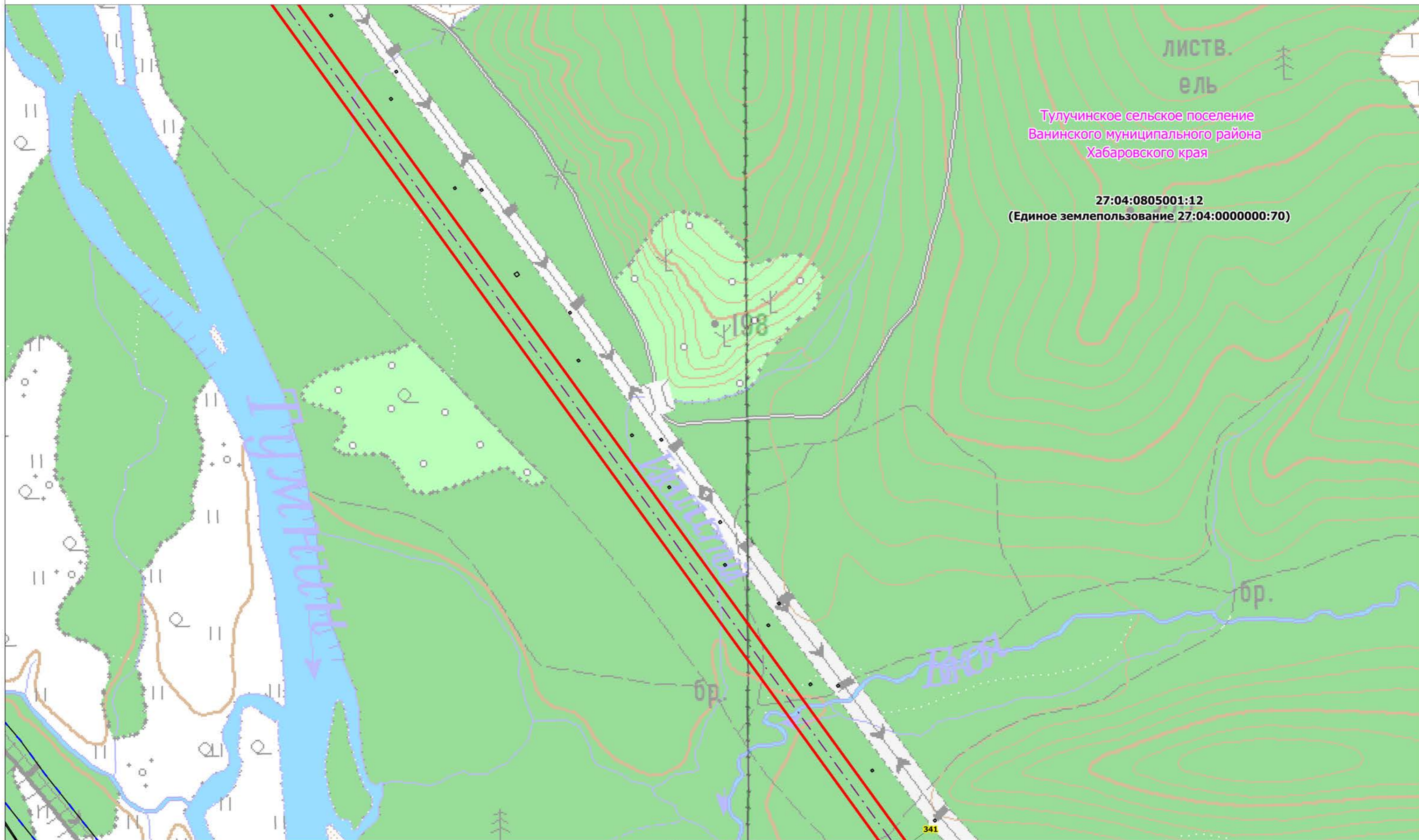


Условные обозначения:

- границы земельных участков, в отношении которых испрашивается публичный сервитут;
- 27:04:0000000:71 — кадастровые номера земельных участков, в отношении которых испрашивается публичный сервитут;
- - - граница кадастрового квартала;
- проектная граница публичного сервитута;
- 1 — характерная точка границы публичного сервитута;
- - - ось проектируемой ВЛ 220 кВ;
- - - границы административно-территориальных образований;

Масштаб 1:10 000

Схема расположения границ публичного сервитута

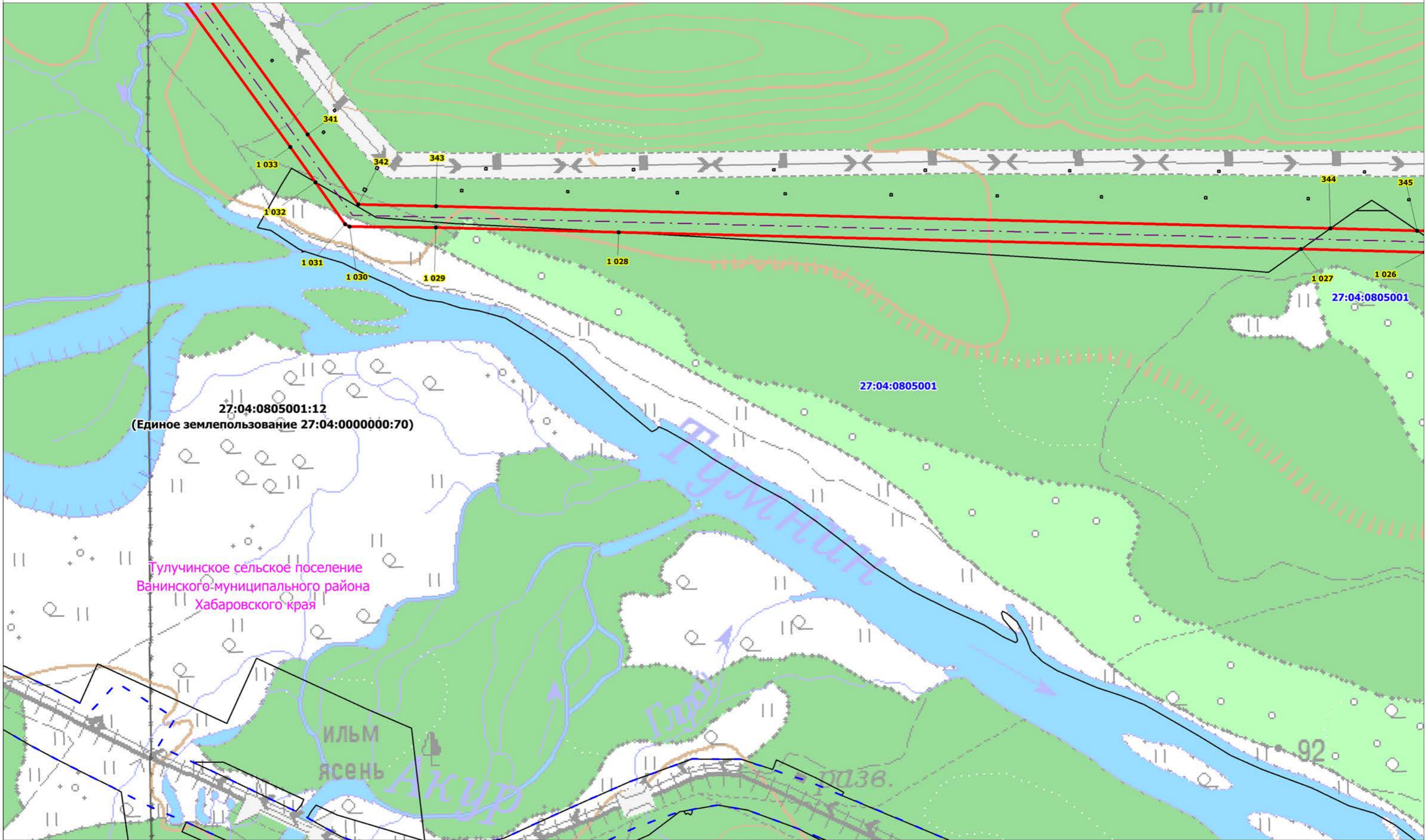


Условные обозначения:

- границы земельных участков, в отношении которых испрашивается публичный сервитут;
- 27:04:0000000:71 — кадастровые номера земельных участков, в отношении которых испрашивается публичный сервитут;
- - - граница кадастрового квартала;
- проектная граница публичного сервитута;
- 1 — характерная точка границы публичного сервитута;
- - - ось проектируемой ВЛ 220 кВ;
- - - границы административно-территориальных образований;

Масштаб 1:10 000

Схема расположения границ публичного сервитута



27:04:0805001:12
(Единое землепользование 27:04:0000000:70)

Тулучинское сельское поселение
Ванинского-муниципального района
Хабаровского края

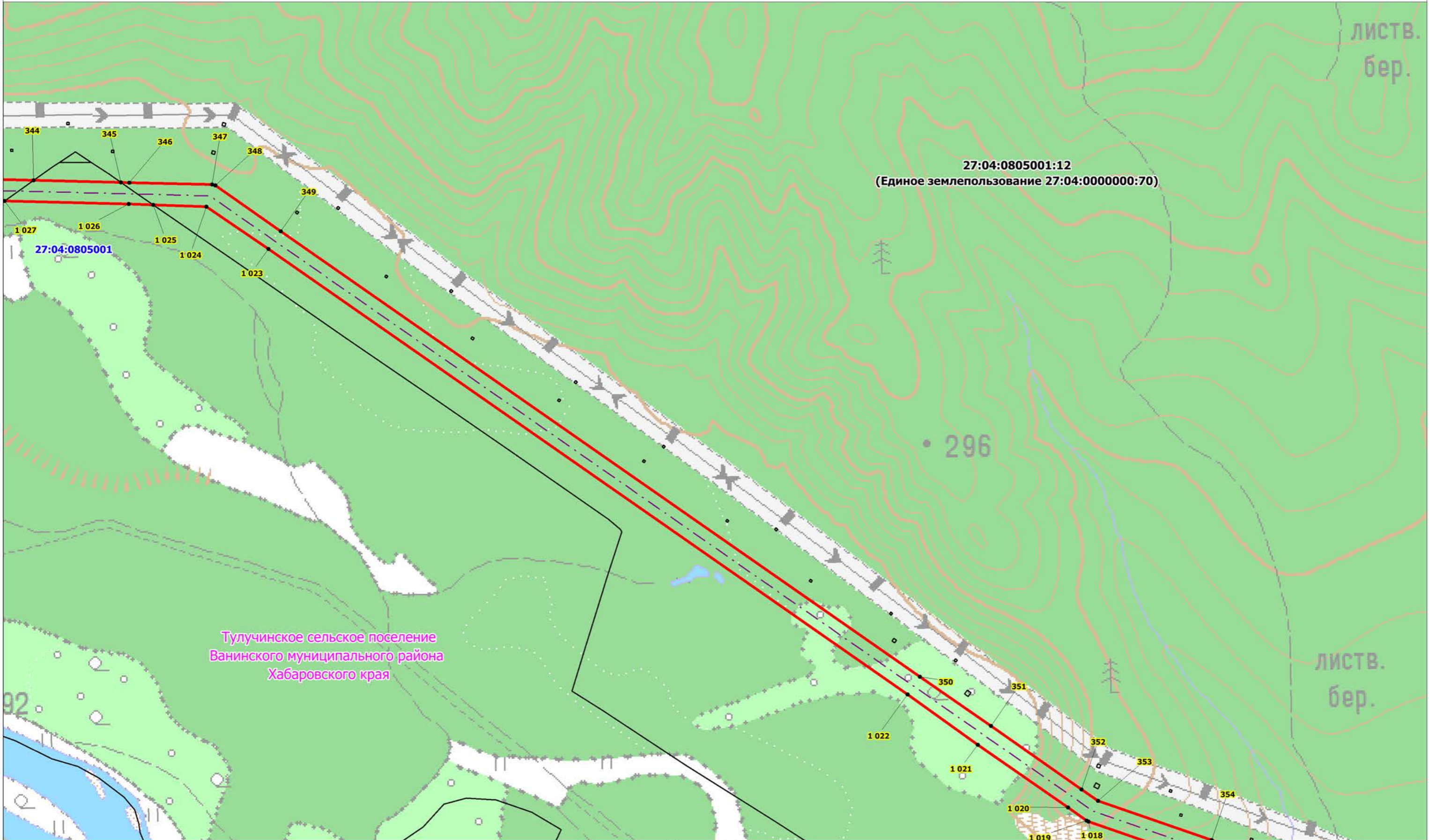
ИЛЬМ
ЯСЕНЬ
АКУР

Масштаб 1:10 000

Условные обозначения:

- границы земельных участков, в отношении которых испрашивается публичный сервитут;
- 27:04:0000000:71 — кадастровые номера земельных участков, в отношении которых испрашивается публичный сервитут;
- - - граница кадастрового квартала;
- проектная граница публичного сервитута;
- 1 — характерная точка границы публичного сервитута;
- - - ось проектируемой ВЛ 220 кВ;
- - - границы административно-территориальных образований;

Схема расположения границ публичного сервитута

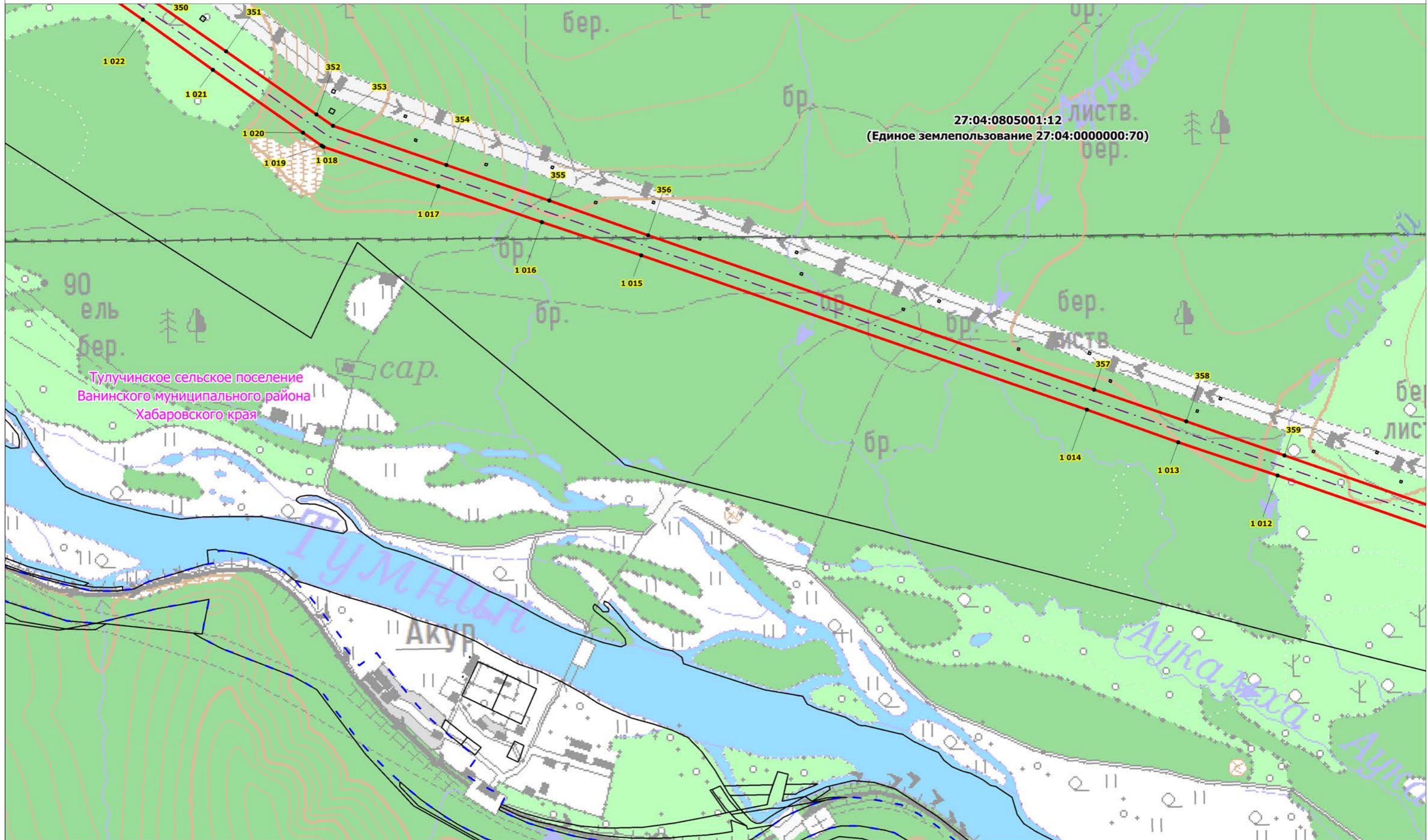


Условные обозначения:

- границы земельных участков, в отношении которых испрашивается публичный сервитут;
- 27:04:0000000:71 — кадастровые номера земельных участков, в отношении которых испрашивается публичный сервитут;
- - - граница кадастрового квартала;
- проектная граница публичного сервитута;
- 1 — характерная точка границы публичного сервитута;
- - - ось проектируемой ВЛ 220 кВ;
- - - границы административно-территориальных образований;

Масштаб 1:10 000

Схема расположения границ публичного сервитута

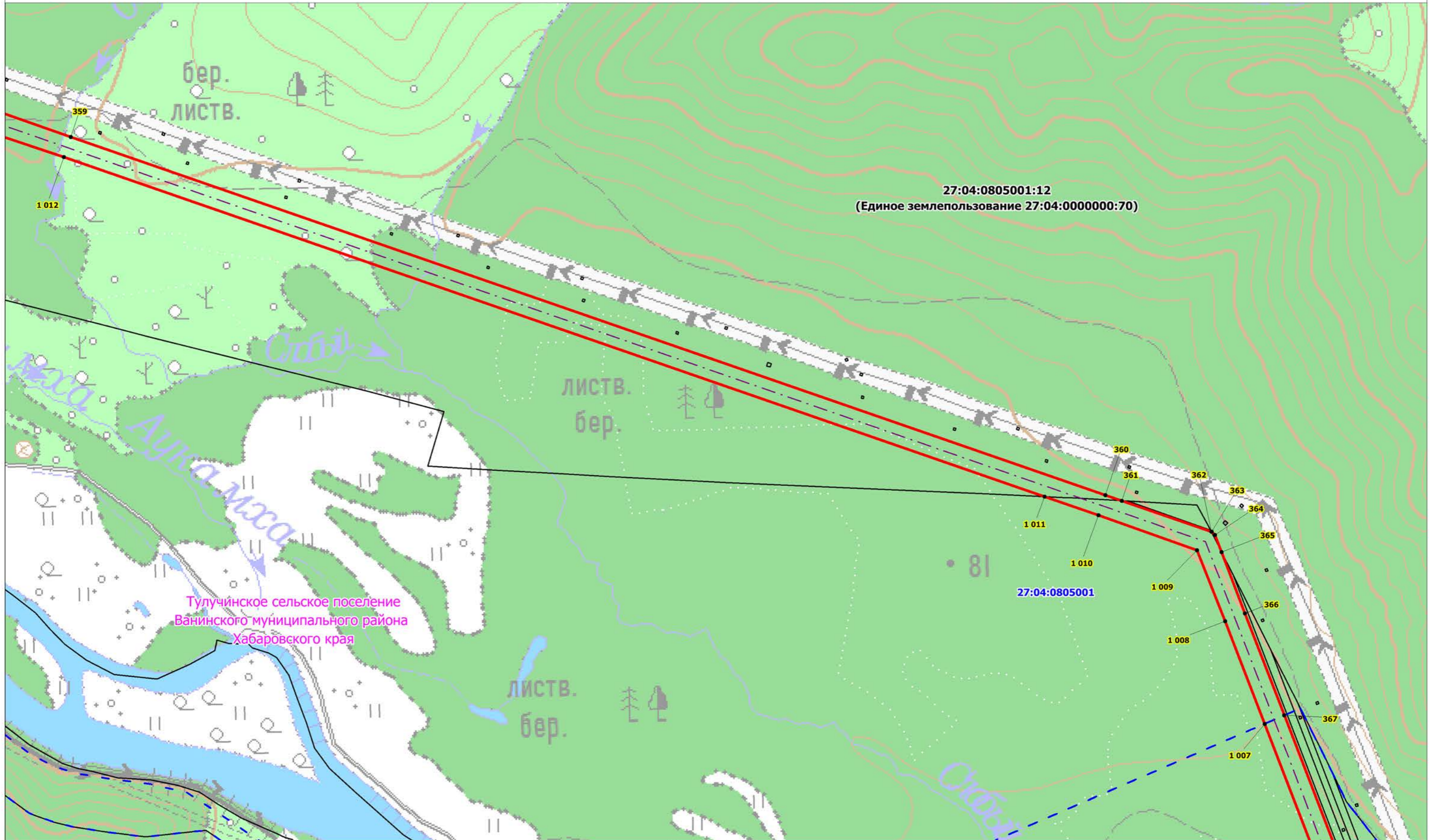


Условные обозначения:

- границы земельных участков, в отношении которых испрашивается публичный сервитут;
- 27:04:0000000:71 — кадастровые номера земельных участков, в отношении которых испрашивается публичный сервитут;
- - - граница кадастрового квартала;
- проектная граница публичного сервитута;
- 1 — характерная точка границы публичного сервитута;
- - - ось проектируемой ВЛ 220 кВ;
- - - границы административно-территориальных образований;

Масштаб 1:10 000

Схема расположения границ публичного сервитута

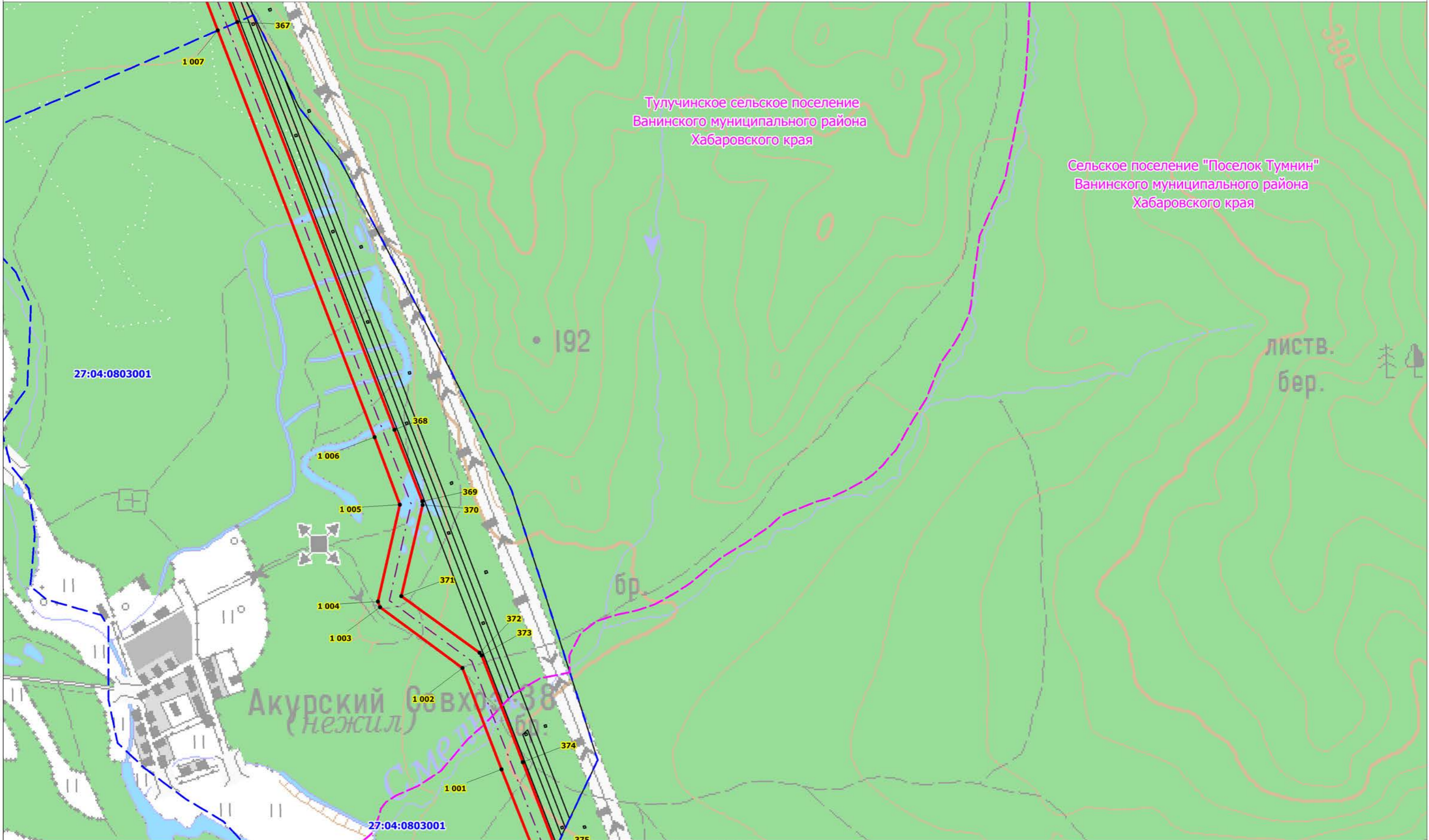


Условные обозначения:

- границы земельных участков, в отношении которых испрашивается публичный сервитут;
- 27:04:0000000:71 — кадастровые номера земельных участков, в отношении которых испрашивается публичный сервитут;
- - - граница кадастрового квартала;
- проектная граница публичного сервитута;
- 1 — характерная точка границы публичного сервитута;
- - - ось проектируемой ВЛ 220 кВ;
- - - границы административно-территориальных образований;

Масштаб 1:10 000

Схема расположения границ публичного сервитута

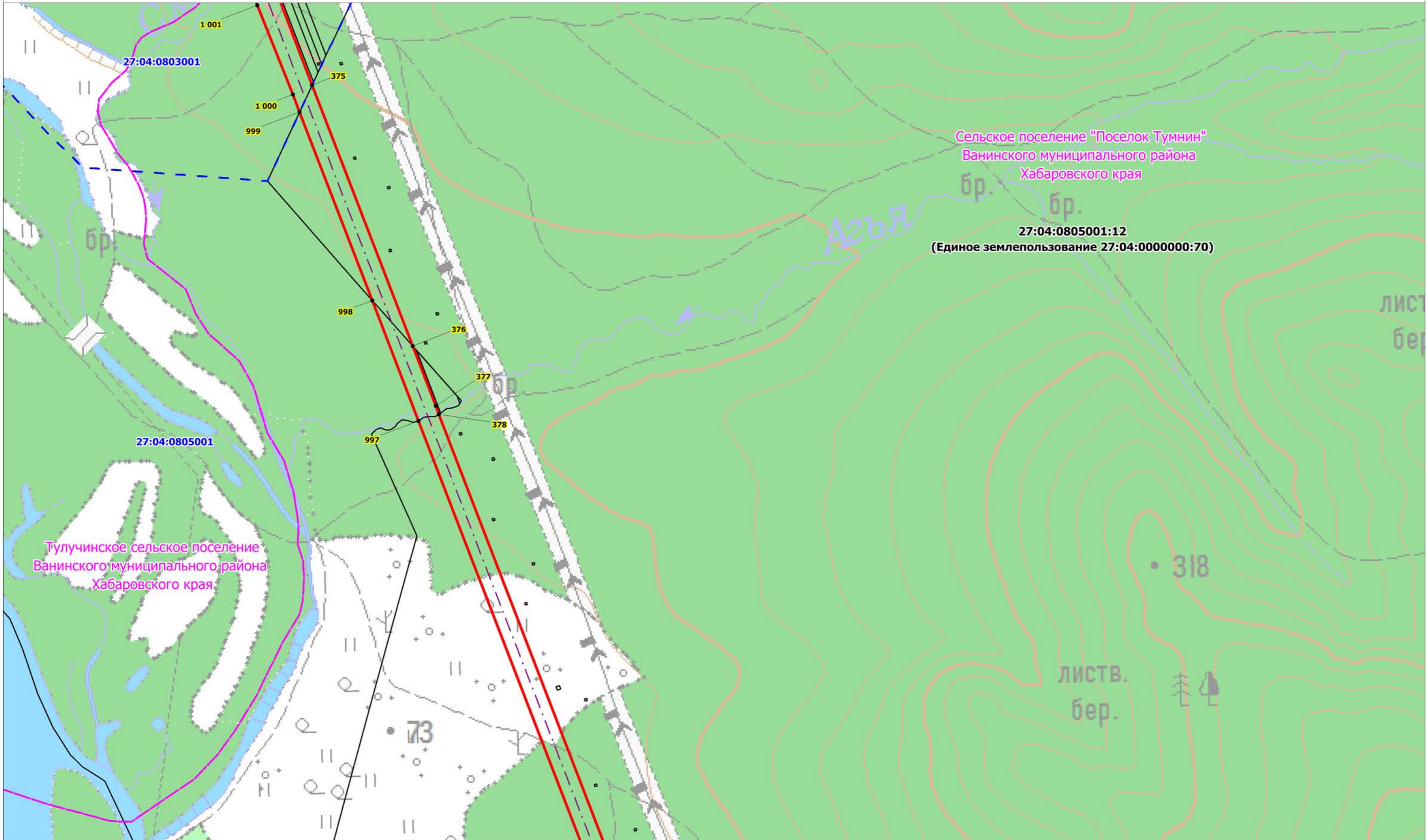


Условные обозначения:

- границы земельных участков, в отношении которых испрашивается публичный сервитут;
- 27:04:0000000:71 — кадастровые номера земельных участков, в отношении которых испрашивается публичный сервитут;
- - - граница кадастрового квартала;
- проектная граница публичного сервитута;
- 1 — характерная точка границы публичного сервитута;
- - - ось проектируемой ВЛ 220 кВ;
- - - границы административно-территориальных образований;

Масштаб 1:10 000

Схема расположения границ публичного сервитута

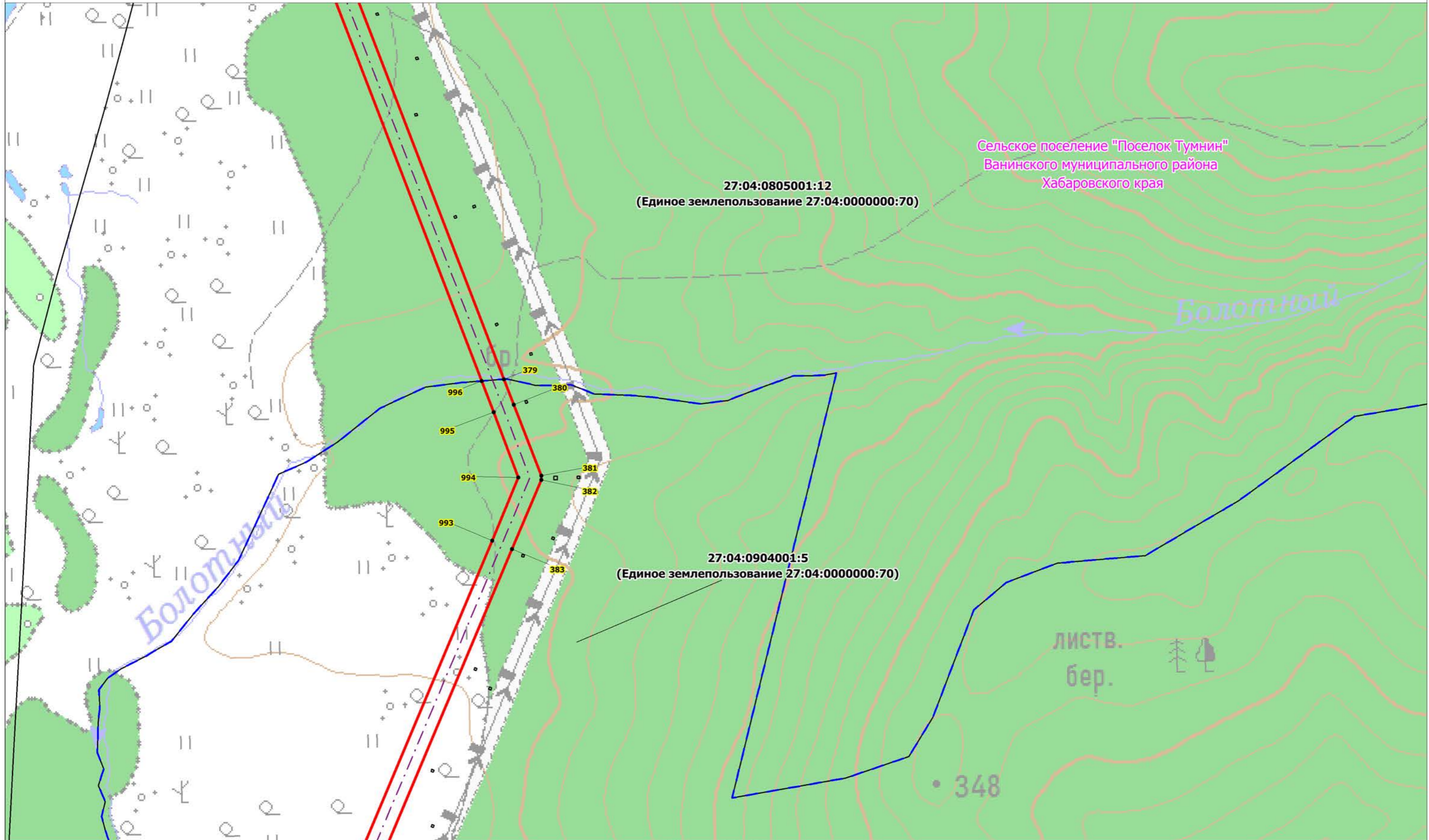


Условные обозначения:

- границы земельных участков, в отношении которых испрашивается публичный сервитут;
- 27:04:0000000:71 — кадастровые номера земельных участков, в отношении которых испрашивается публичный сервитут;
- - - граница кадастрового квартала;
- проектная граница публичного сервитута;
- 1 — характерная точка границы публичного сервитута;
- - - ось проектируемой ВЛ 220 кВ;
- - - границы административно-территориальных образований;

Масштаб 1:10 000

Схема расположения границ публичного сервитута



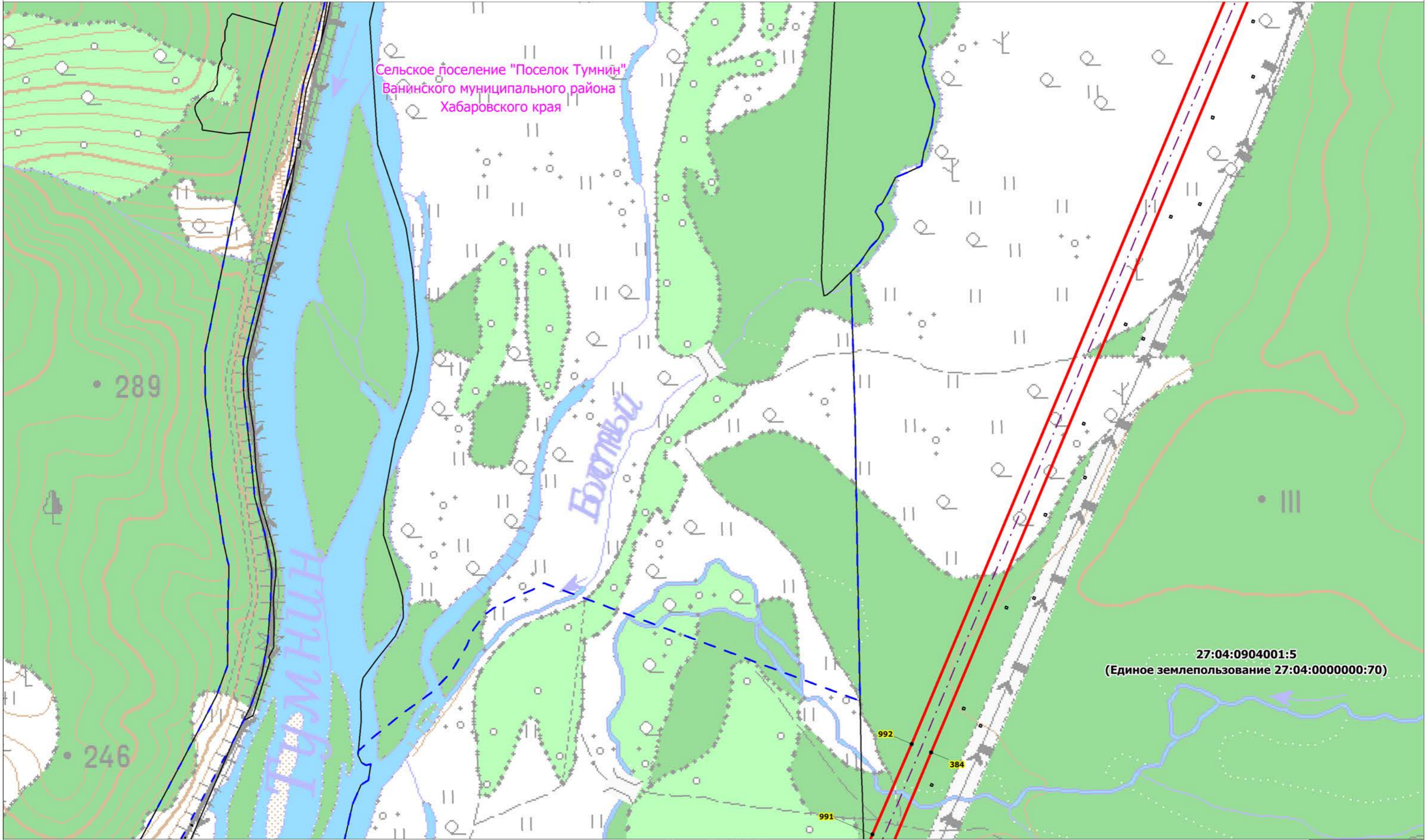
Условные обозначения:

- границы земельных участков, в отношении которых испрашивается публичный сервитут;
- 27:04:0000000:71 — кадастровые номера земельных участков, в отношении которых испрашивается публичный сервитут;
- - - граница кадастрового квартала;
- - - проектная граница публичного сервитута;
- 1 — характерная точка границы публичного сервитута;
- - - ось проектируемой ВЛ 220 кВ;
- - - границы административно-территориальных образований;

Масштаб 1:10 000

Схема расположения границ публичного сервитута

Сельское поселение "Поселок Тумнин"
Ванинского муниципального района
Хабаровского края



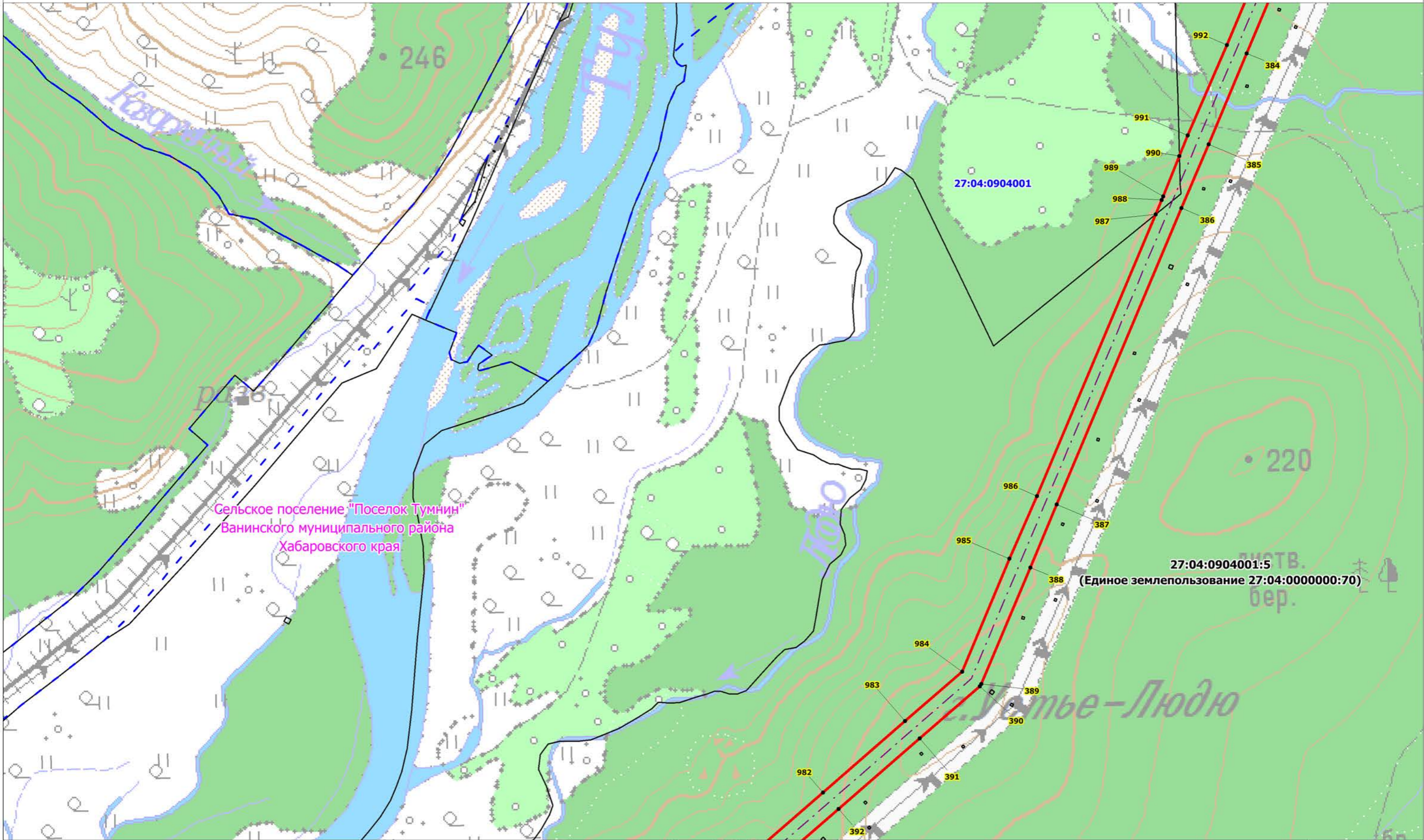
27:04:0904001:5
(Единое землепользование 27:04:0000000:70)

Масштаб 1:10 000

Условные обозначения:

- границы земельных участков, в отношении которых испрашивается публичный сервитут;
- 27:04:0000000:71 — кадастровые номера земельных участков, в отношении которых испрашивается публичный сервитут;
- - - граница кадастрового квартала;
- проектная граница публичного сервитута;
- 1 — характерная точка границы публичного сервитута;
- - - ось проектируемой ВЛ 220 кВ;
- - - границы административно-территориальных образований;

Схема расположения границ публичного сервитута

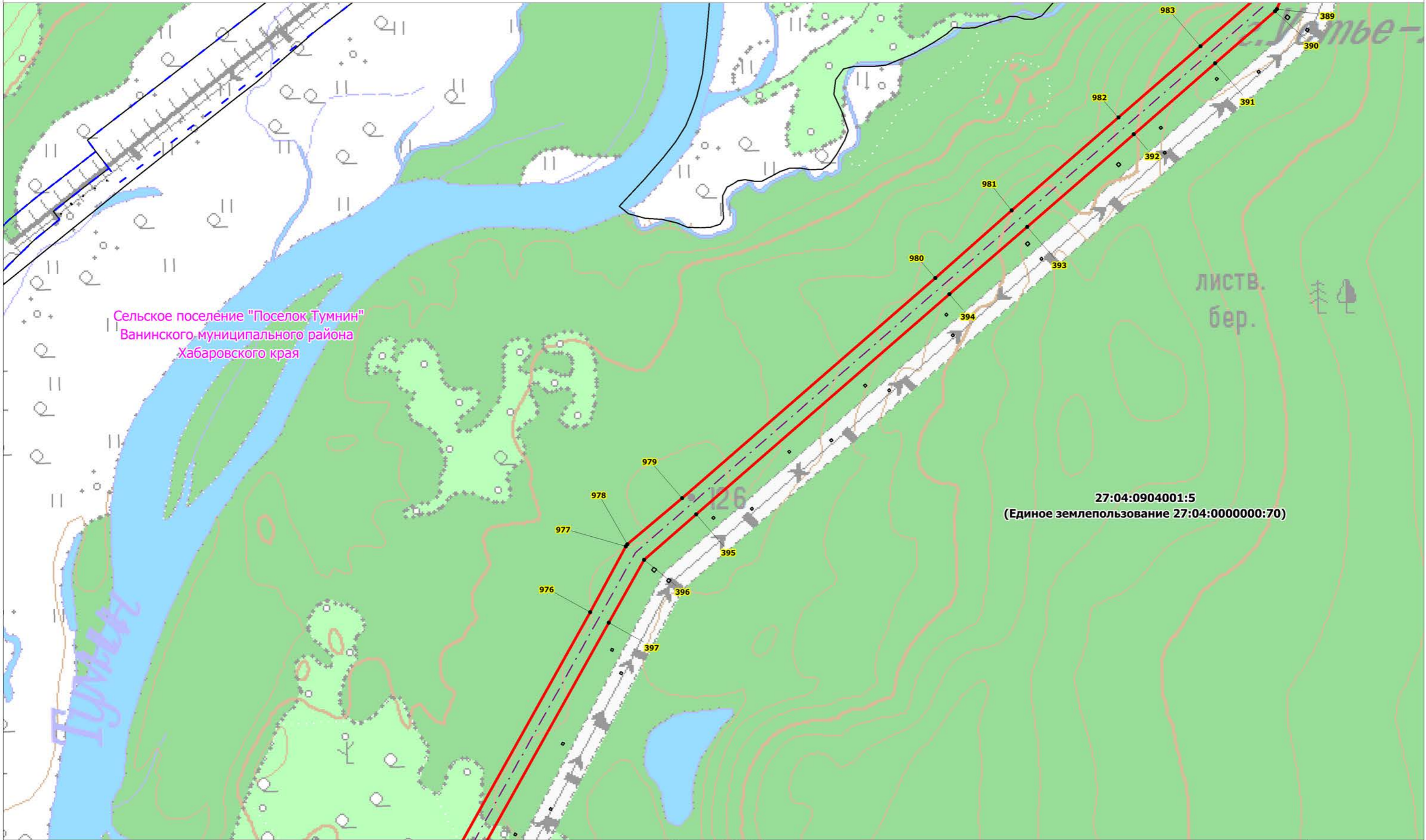


Условные обозначения:

- границы земельных участков, в отношении которых испрашивается публичный сервитут;
- 27:04:0000000:71 — кадастровые номера земельных участков, в отношении которых испрашивается публичный сервитут;
- - - граница кадастрового квартала;
- проектная граница публичного сервитута;
- 1 — характерная точка границы публичного сервитута;
- - - ось проектируемой ВЛ 220 кВ;
- - - границы административно-территориальных образований;

Масштаб 1:10 000

Схема расположения границ публичного сервитута



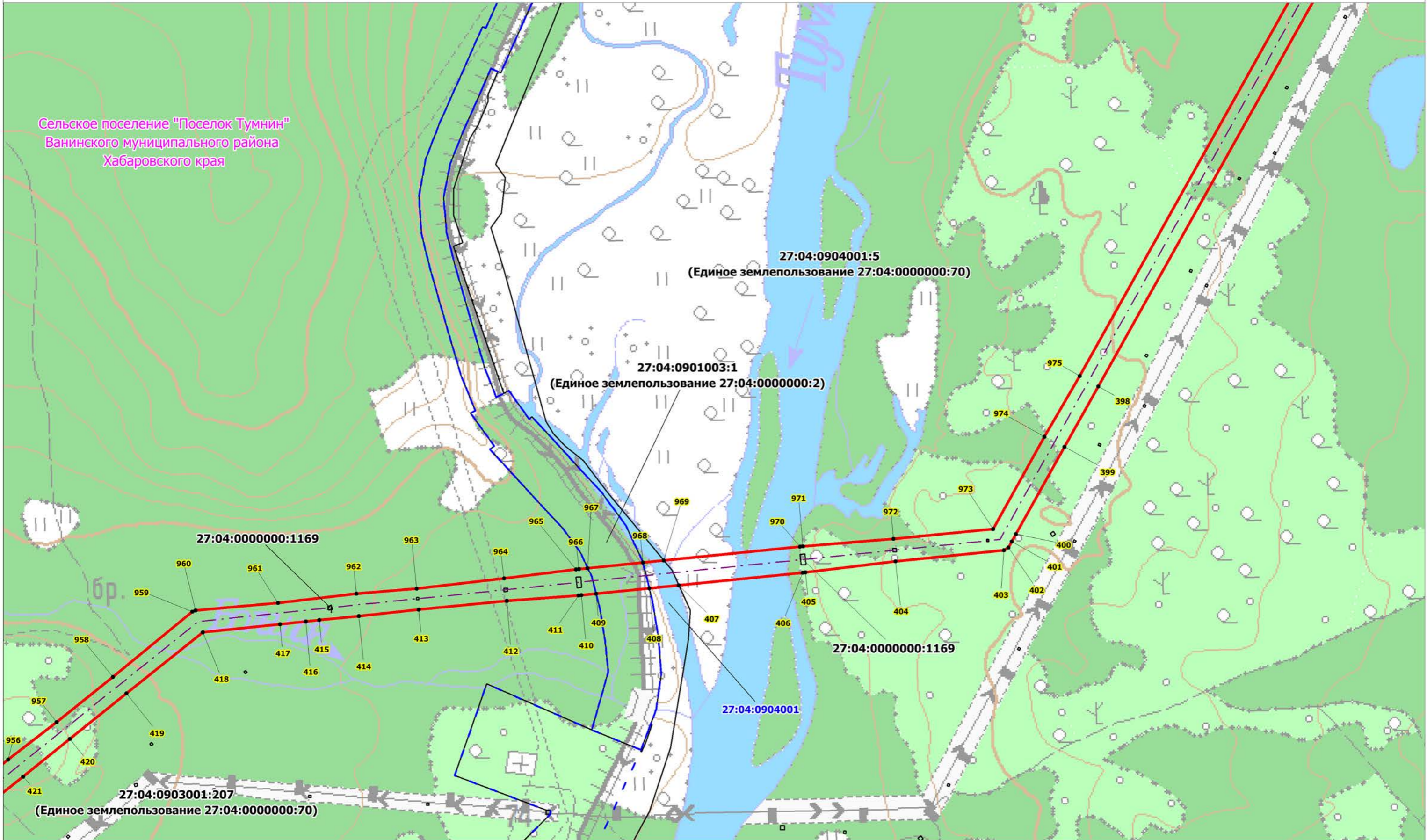
Условные обозначения:

- границы земельных участков, в отношении которых испрашивается публичный сервитут;
- 27:04:0000000:71 — кадастровые номера земельных участков, в отношении которых испрашивается публичный сервитут;
- - - граница кадастрового квартала;
- проектная граница публичного сервитута;
- 1 — характерная точка границы публичного сервитута;
- - - ось проектируемой ВЛ 220 кВ;
- - - границы административно-территориальных образований;

Масштаб 1:10 000

Схема расположения границ публичного сервитута

Сельское поселение "Поселок Тумнин"
Ванинского муниципального района
Хабаровского края

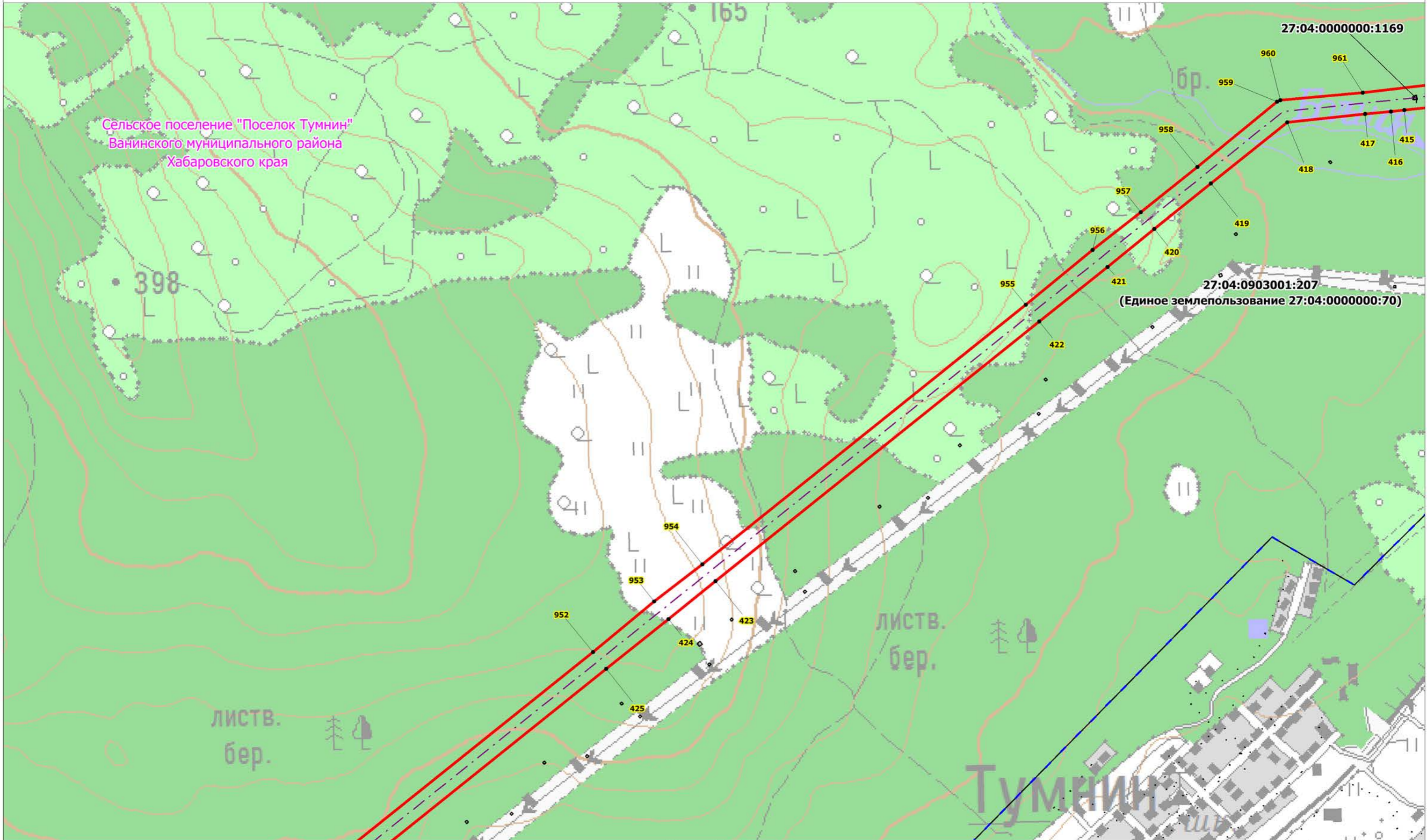


Условные обозначения:

- границы земельных участков, в отношении которых испрашивается публичный сервитут;
- 27:04:0000000:71 — кадастровые номера земельных участков, в отношении которых испрашивается публичный сервитут;
- - - граница кадастрового квартала;
- проектная граница публичного сервитута;
- 1 — характерная точка границы публичного сервитута;
- - - ось проектируемой ВЛ 220 кВ;
- границы административно-территориальных образований;

Масштаб 1:10 000

Схема расположения границ публичного сервитута

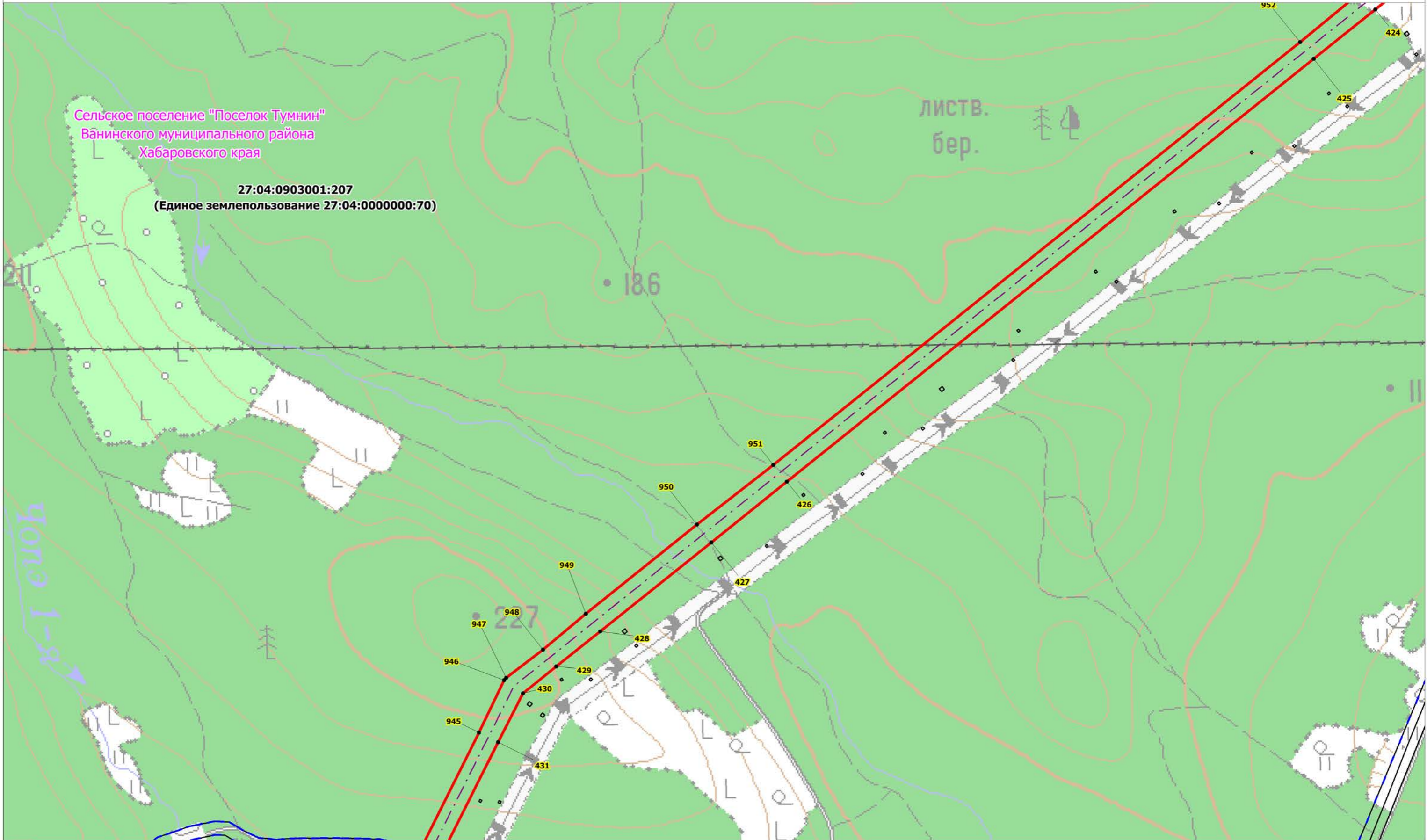


Условные обозначения:

- границы земельных участков, в отношении которых испрашивается публичный сервитут;
- 27:04:0000000:71 — границы земельных участков, в отношении которых испрашивается публичный сервитут;
- - - граница кадастрового квартала;
- проектная граница публичного сервитута;
- 1 — характерная точка границы публичного сервитута;
- - - ось проектируемой ВЛ 220 кВ;
- - - границы административно-территориальных образований;

Масштаб 1:10 000

Схема расположения границ публичного сервитута

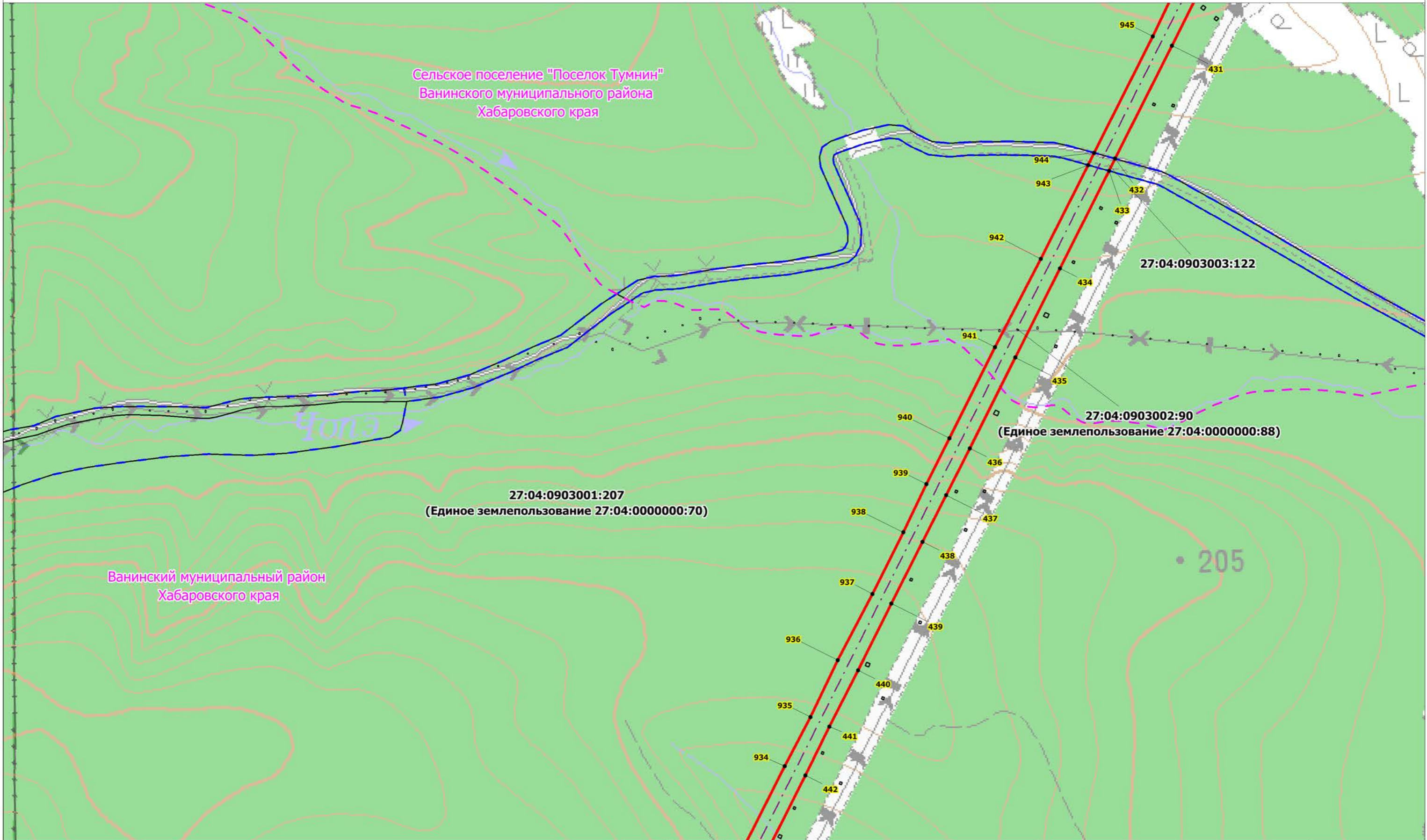


Условные обозначения:

- границы земельных участков, в отношении которых испрашивается публичный сервитут;
- 27:04:0000000:71 — кадастровые номера земельных участков, в отношении которых испрашивается публичный сервитут;
- - - граница кадастрового квартала;
- проектная граница публичного сервитута;
- 1 — характерная точка границы публичного сервитута;
- - - ось проектируемой ВЛ 220 кВ;
- - - границы административно-территориальных образований;

Масштаб 1:10 000

Схема расположения границ публичного сервитута



Условные обозначения:

- границы земельных участков, в отношении которых испрашивается публичный сервитут;
- 27:04:0000000:71 — кадастровые номера земельных участков, в отношении которых испрашивается публичный сервитут;
- - - граница кадастрового квартала;
- проектная граница публичного сервитута;
- 1 — характерная точка границы публичного сервитута;
- - - ось проектируемой ВЛ 220 кВ;
- - - границы административно-территориальных образований;

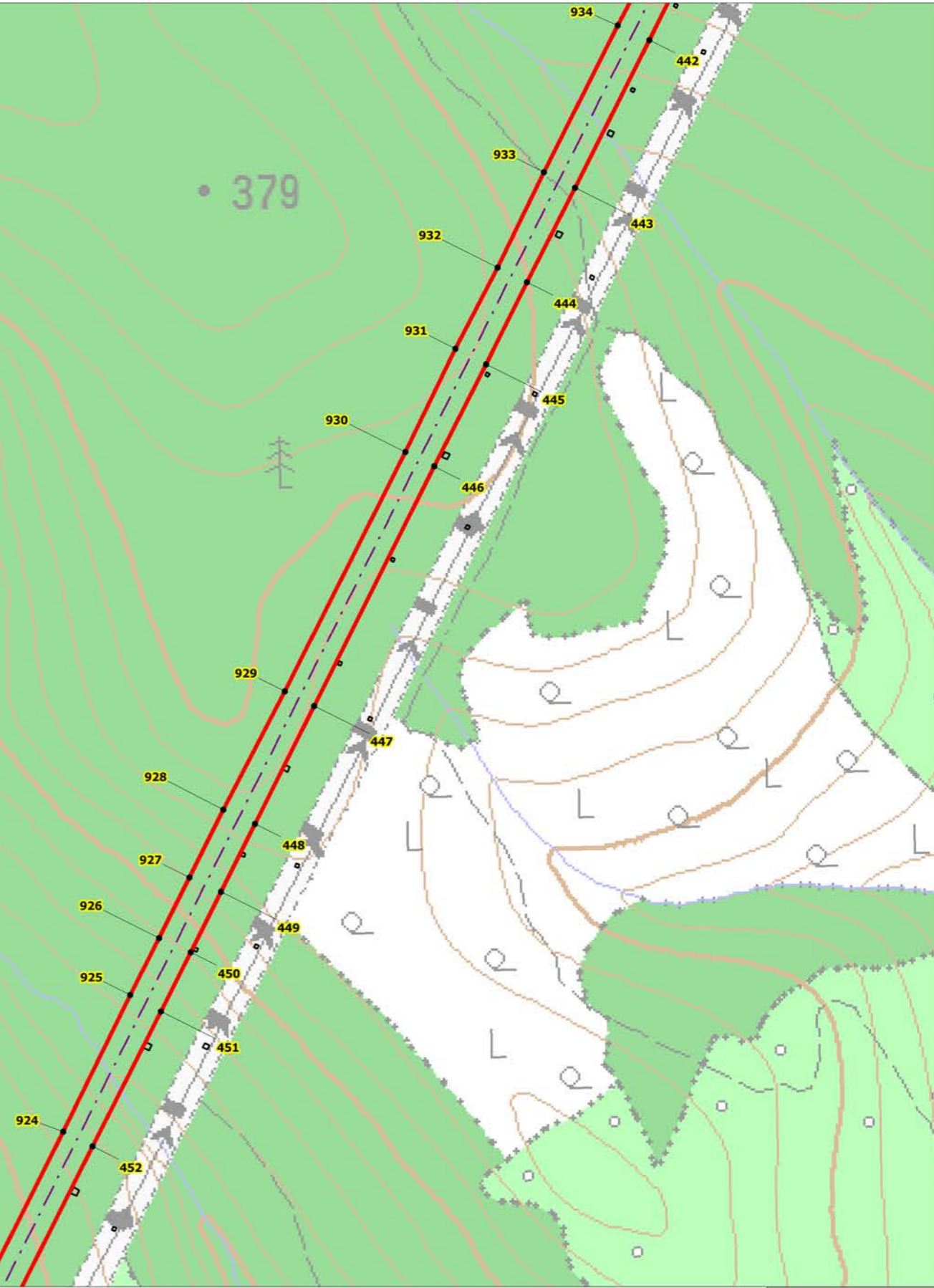
Масштаб 1:10 000

Схема расположения границ публичного сервитута

Ванинский муниципальный район
Хабаровского края

27:04:0903001:207
(Единое землепользование 27:04:0000000:70)

• 379

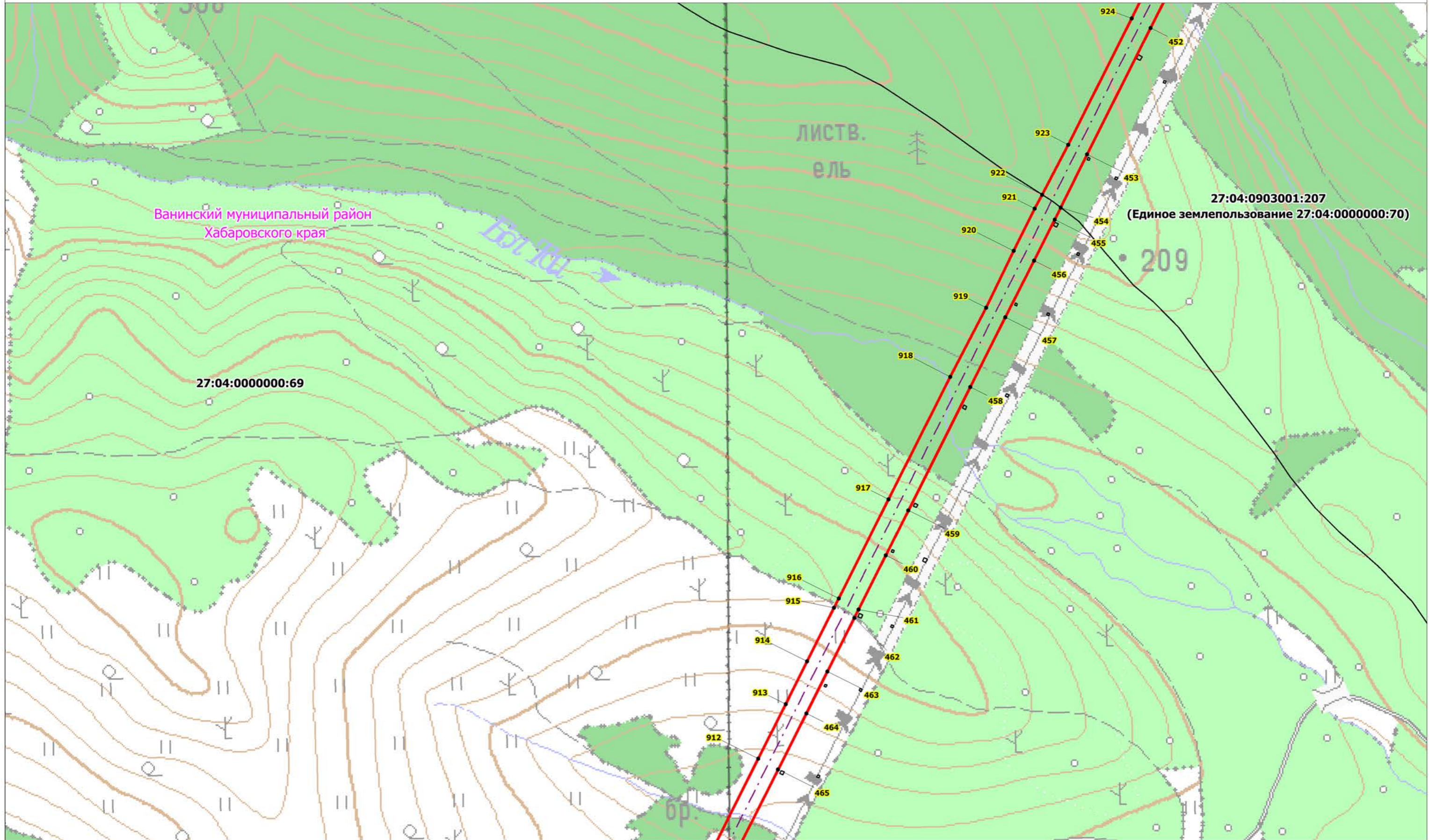


Масштаб 1:10 000

Условные обозначения:

- границы земельных участков, в отношении которых испрашивается публичный сервитут;
- 27:04:0000000:71 — кадастровые номера земельных участков, в отношении которых испрашивается публичный сервитут;
- - - граница кадастрового квартала;
- проектная граница публичного сервитута;
- 1 — характерная точка границы публичного сервитута;
- - - ось проектируемой ВЛ 220 кВ;
- - - границы административно-территориальных образований;

Схема расположения границ публичного сервитута

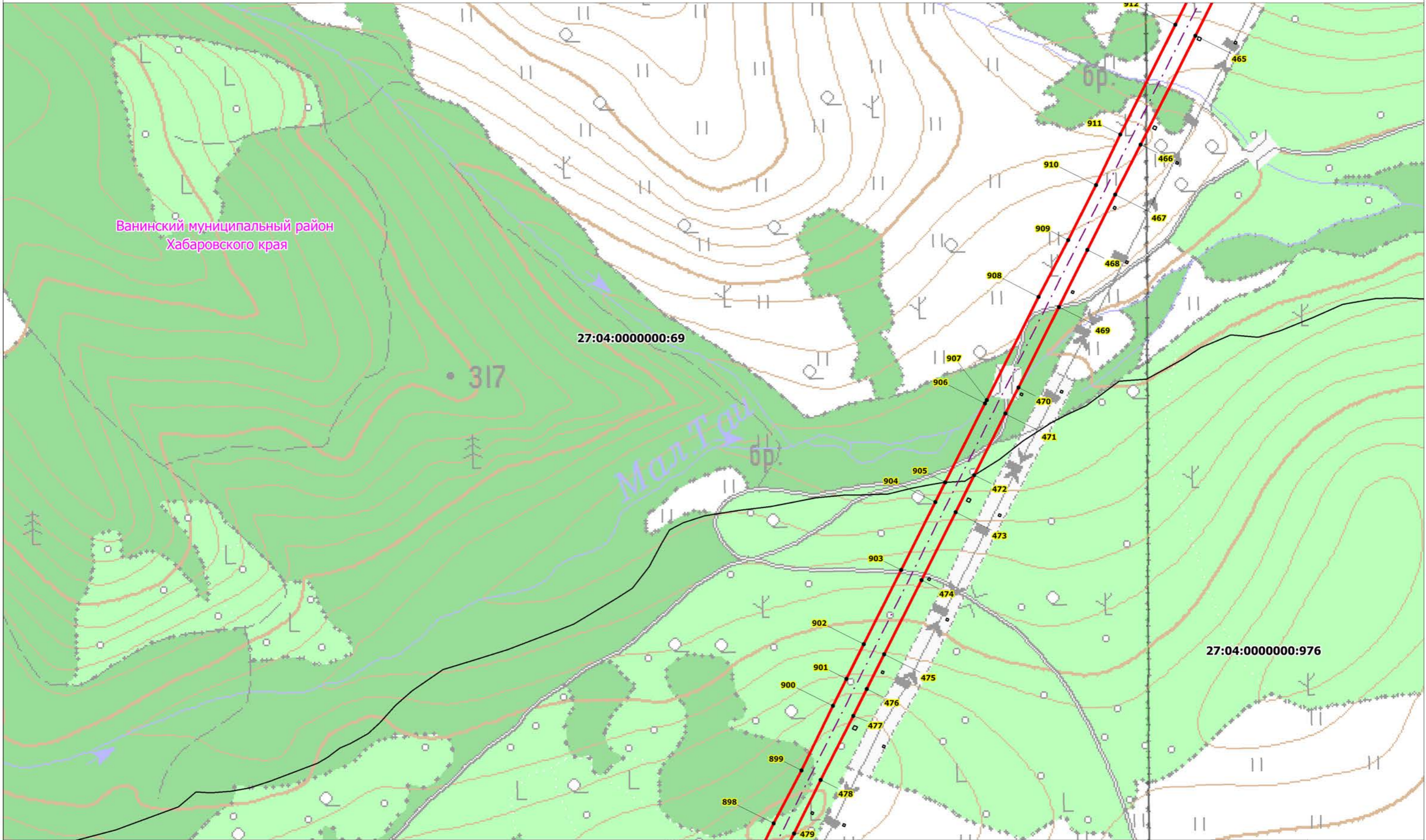


Условные обозначения:

- границы земельных участков, в отношении которых испрашивается публичный сервитут;
- 27:04:0000000:71 — кадастровые номера земельных участков, в отношении которых испрашивается публичный сервитут;
- - - граница кадастрового квартала;
- проектная граница публичного сервитута;
- 1 — характерная точка границы публичного сервитута;
- - - ось проектируемой ВЛ 220 кВ;
- - - границы административно-территориальных образований;

Масштаб 1:10 000

Схема расположения границ публичного сервитута



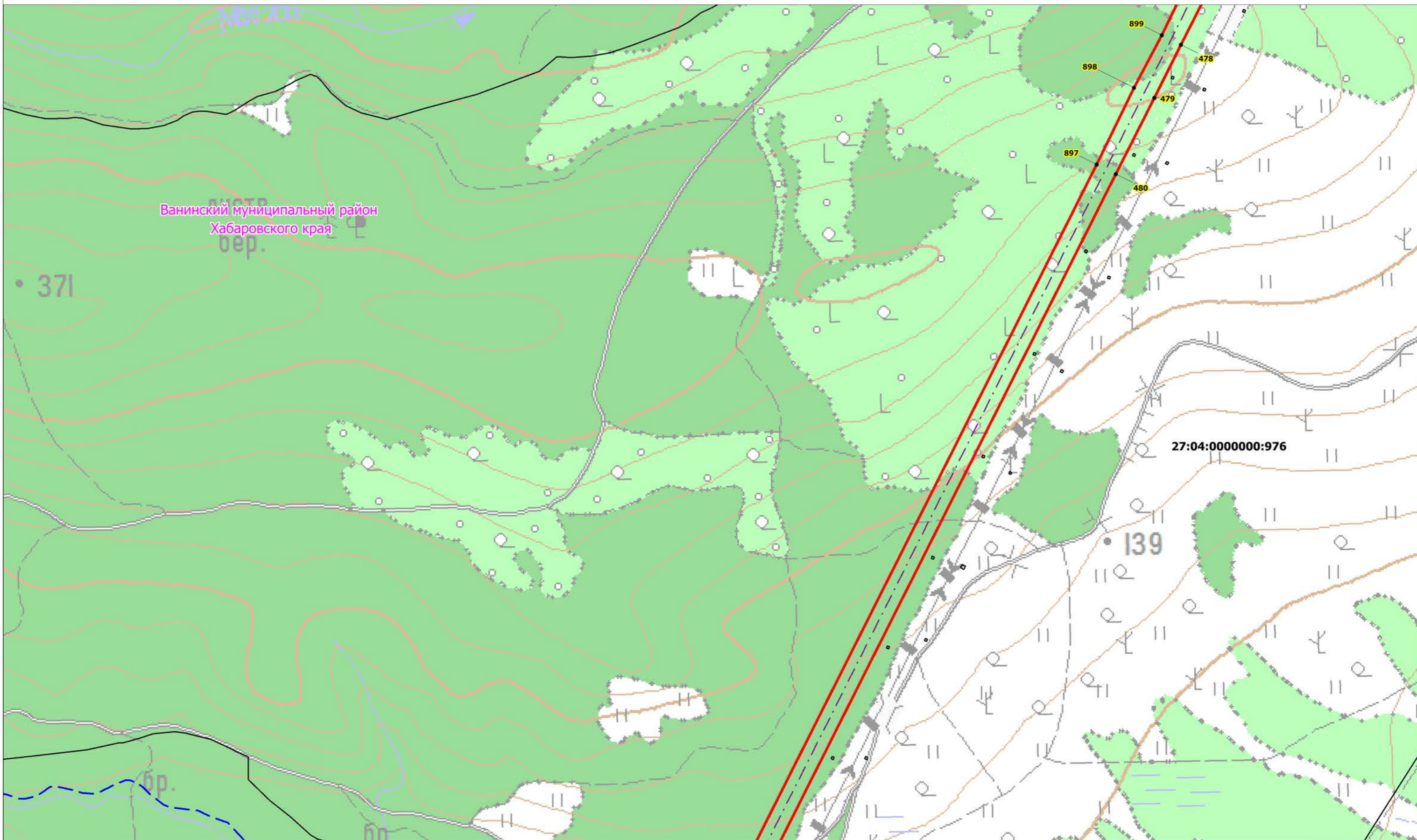
Условные обозначения:

- границы земельных участков, в отношении которых испрашивается публичный сервитут;
- 27:04:0000000:71 — кадастровые номера земельных участков, в отношении которых испрашивается публичный сервитут;
- - - граница кадастрового квартала;
- проектная граница публичного сервитута;
- 1 — характерная точка границы публичного сервитута;
- - - ось проектируемой ВЛ 220 кВ;
- - - границы административно-территориальных образований;

Масштаб 1:10 000

Схема расположения границ публичного сервитута

Ванинский муниципальный район
Хабаровского края

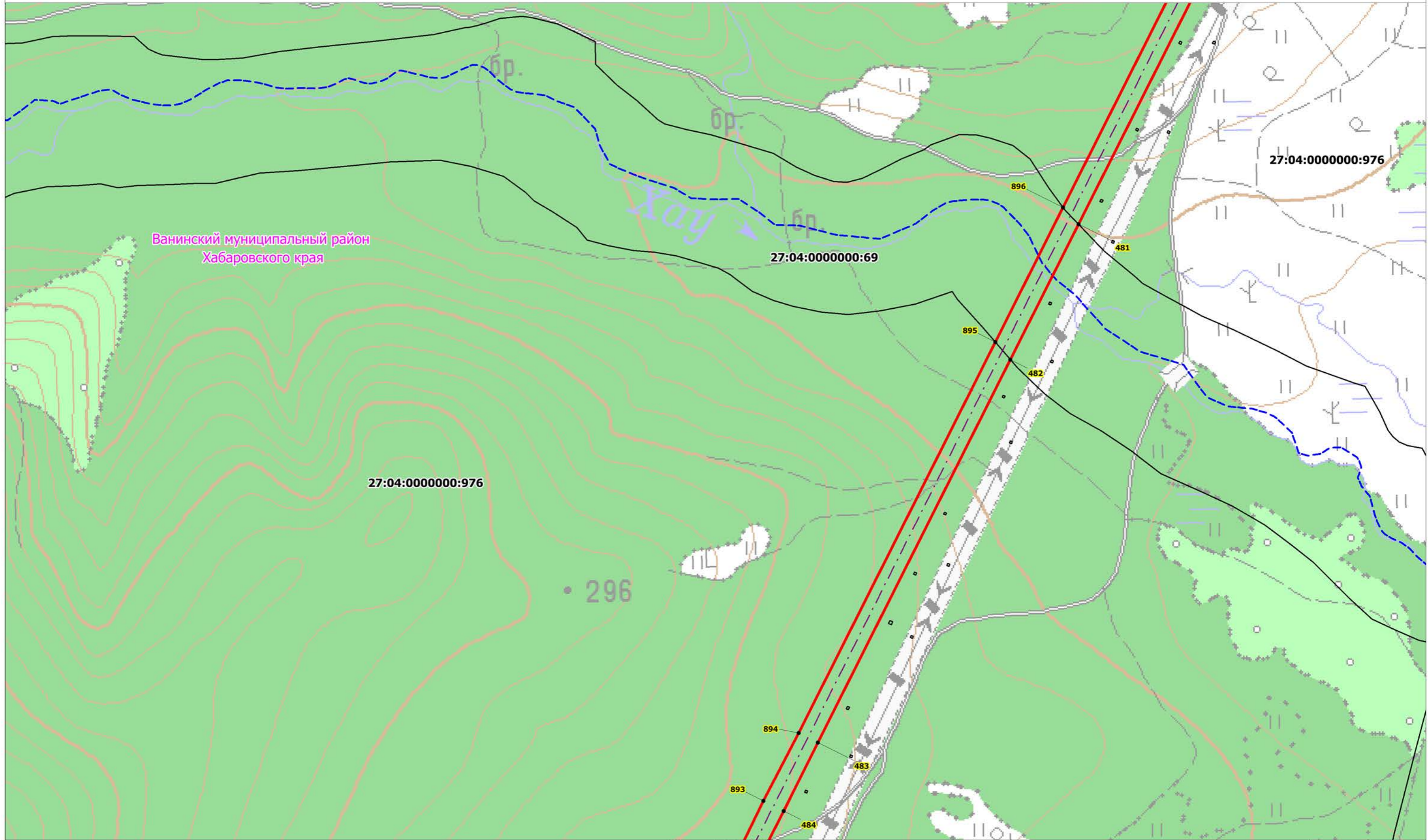


Масштаб 1:10 000

Условные обозначения:

- границы земельных участков, в отношении которых испрашивается публичный сервитут;
- 27:04:0000000:71 — кадастровые номера земельных участков, в отношении которых испрашивается публичный сервитут;
- - - граница кадастрового квартала;
- проектная граница публичного сервитута;
- 1 — характерная точка границы публичного сервитута;
- - - ось проектируемой ВЛ 220 кВ;
- - - границы административно-территориальных образований;

Схема расположения границ публичного сервитута

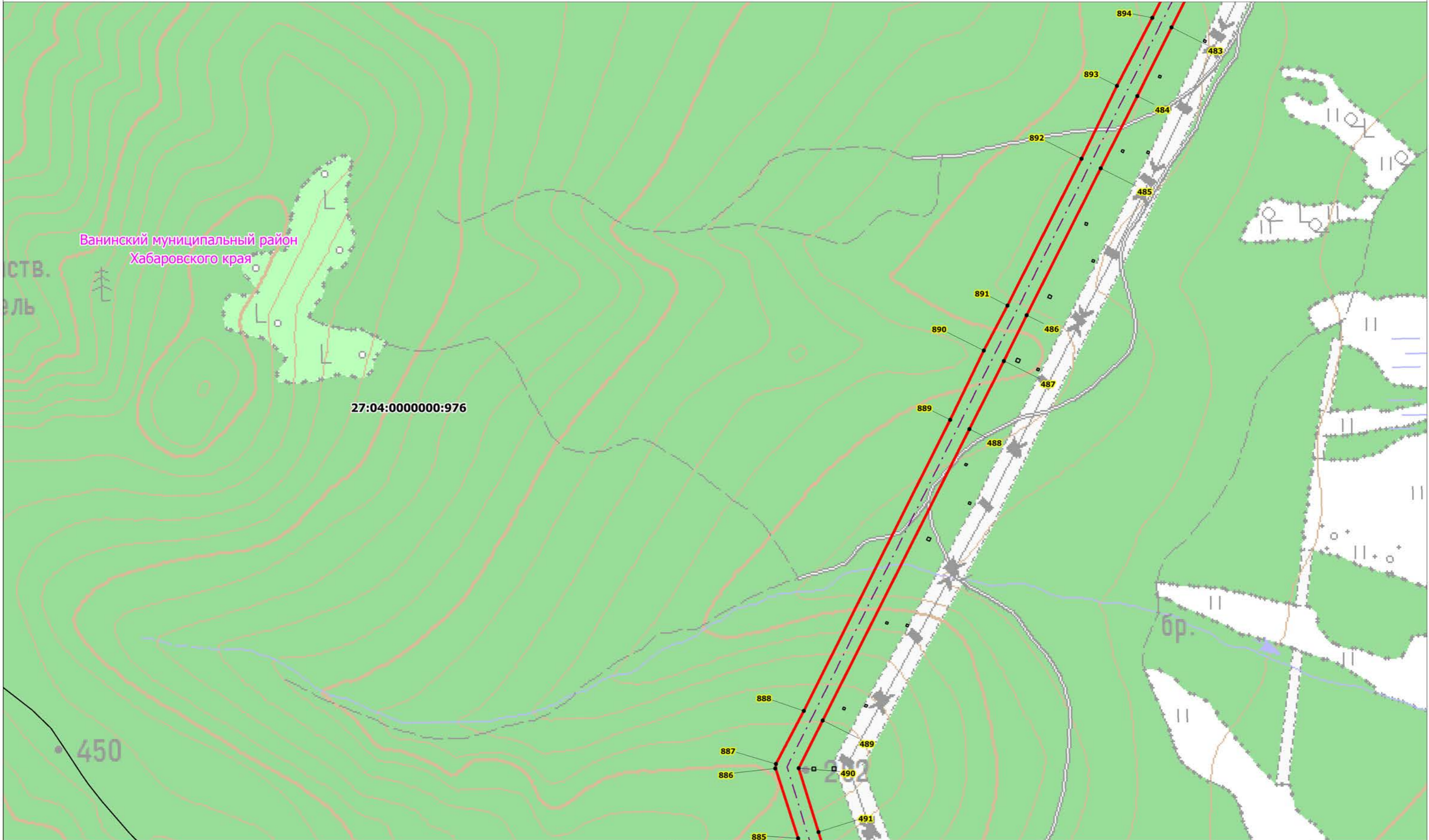


Условные обозначения:

- границы земельных участков, в отношении которых испрашивается публичный сервитут;
- 27:04:0000000:71 — кадастровые номера земельных участков, в отношении которых испрашивается публичный сервитут;
- - - граница кадастрового квартала;
- проектная граница публичного сервитута;
- 1 — характерная точка границы публичного сервитута;
- - - ось проектируемой ВЛ 220 кВ;
- - - границы административно-территориальных образований;

Масштаб 1:10 000

Схема расположения границ публичного сервитута

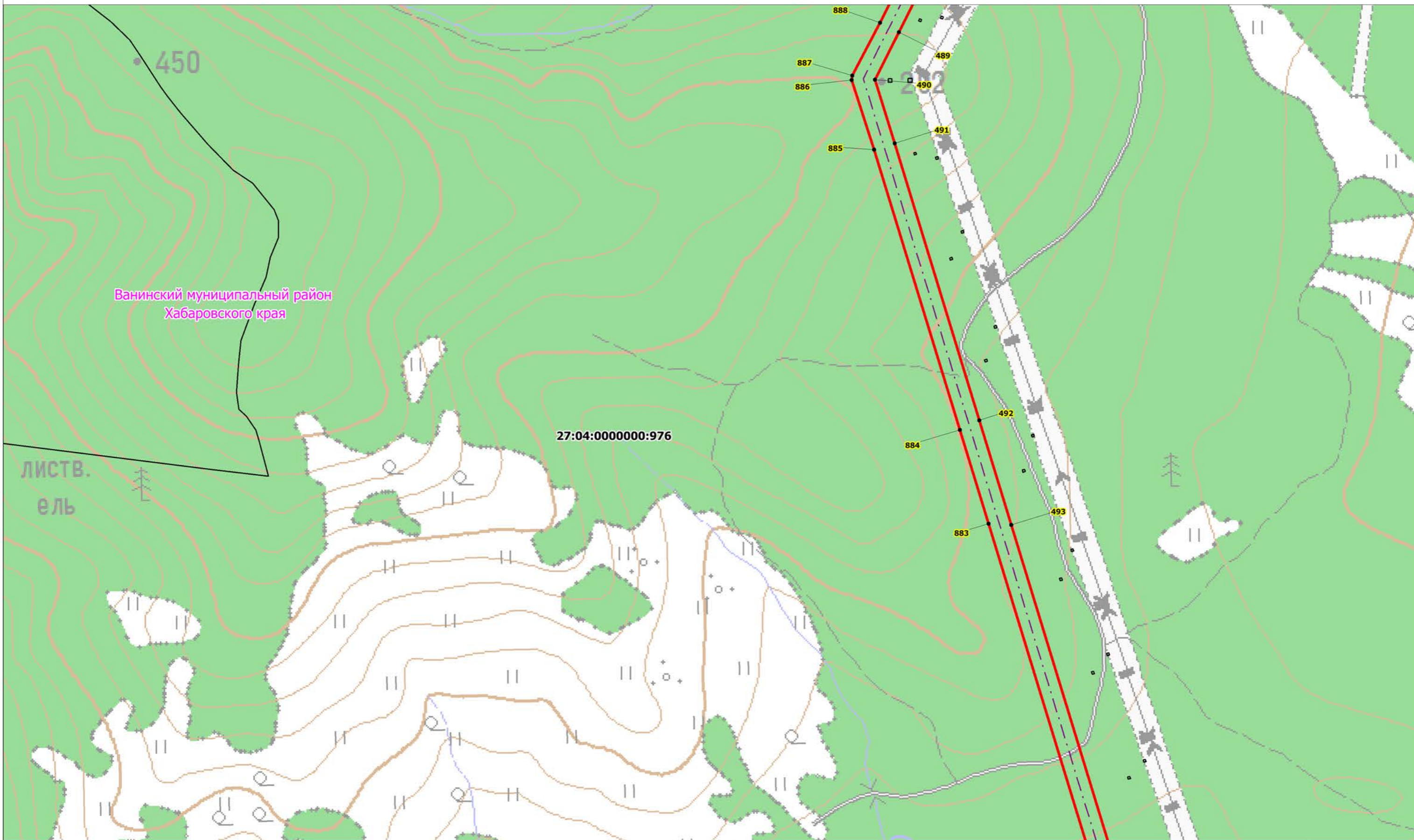


Условные обозначения:

- границы земельных участков, в отношении которых испрашивается публичный сервитут;
- 27:04:0000000:71 — кадастровые номера земельных участков, в отношении которых испрашивается публичный сервитут;
- - - граница кадастрового квартала;
- проектная граница публичного сервитута;
- 1 — характерная точка границы публичного сервитута;
- - - ось проектируемой ВЛ 220 кВ;
- - - границы административно-территориальных образований;

Масштаб 1:10 000

Схема расположения границ публичного сервитута

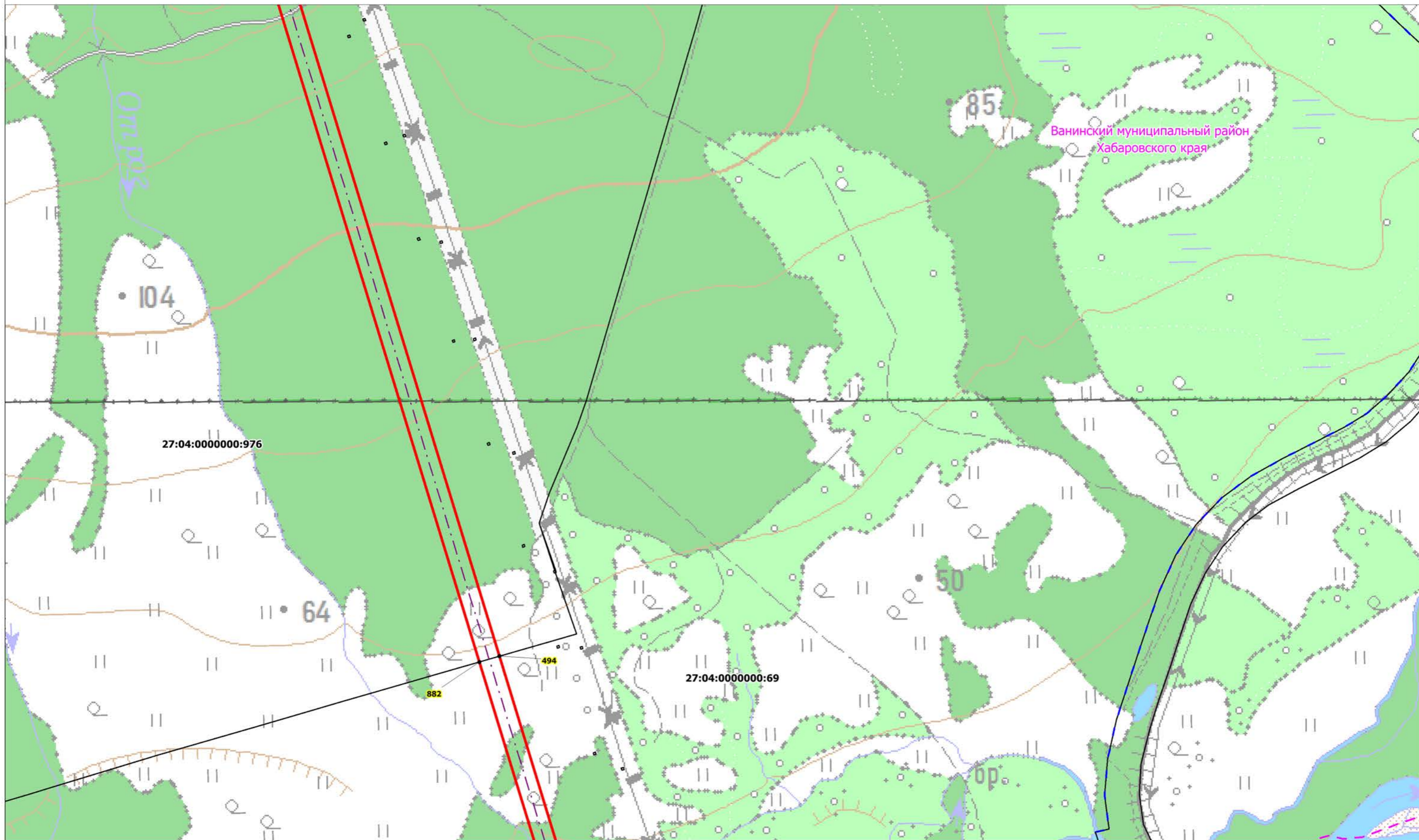


Условные обозначения:

- границы земельных участков, в отношении которых испрашивается публичный сервитут;
- 27:04:0000000:71 — кадастровые номера земельных участков, в отношении которых испрашивается публичный сервитут;
- - - граница кадастрового квартала;
- проектная граница публичного сервитута;
- 1 — характерная точка границы публичного сервитута;
- - - ось проектируемой ВЛ 220 кВ;
- - - границы административно-территориальных образований;

Масштаб 1:10 000

Схема расположения границ публичного сервитута

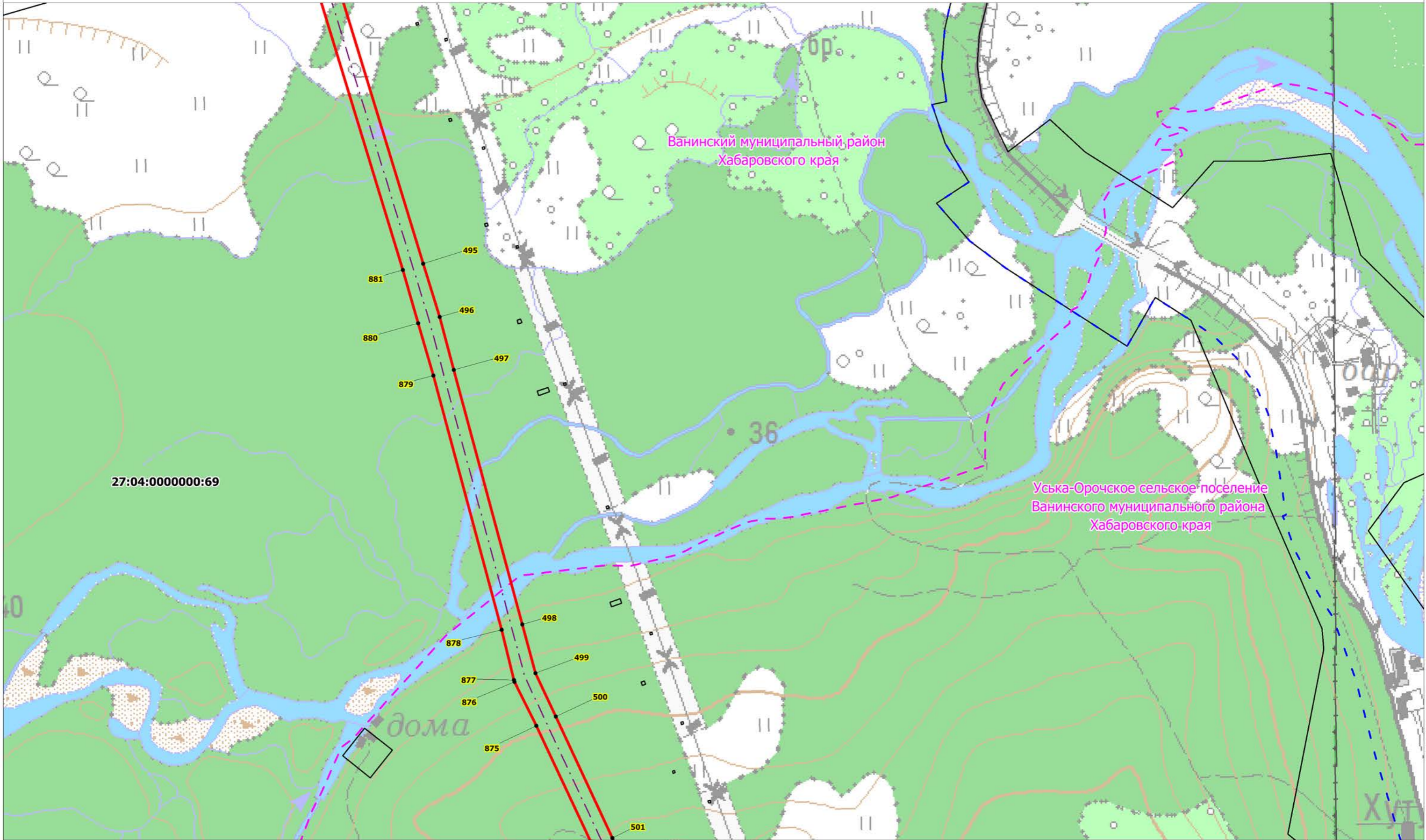


Условные обозначения:

- границы земельных участков, в отношении которых испрашивается публичный сервитут;
- 27:04:0000000:71 — кадастровые номера земельных участков, в отношении которых испрашивается публичный сервитут;
- - - граница кадастрового квартала;
- проектная граница публичного сервитута;
- 1 — характерная точка границы публичного сервитута;
- - - ось проектируемой ВЛ 220 кВ;
- - - границы административно-территориальных образований;

Масштаб 1:10 000

Схема расположения границ публичного сервитута

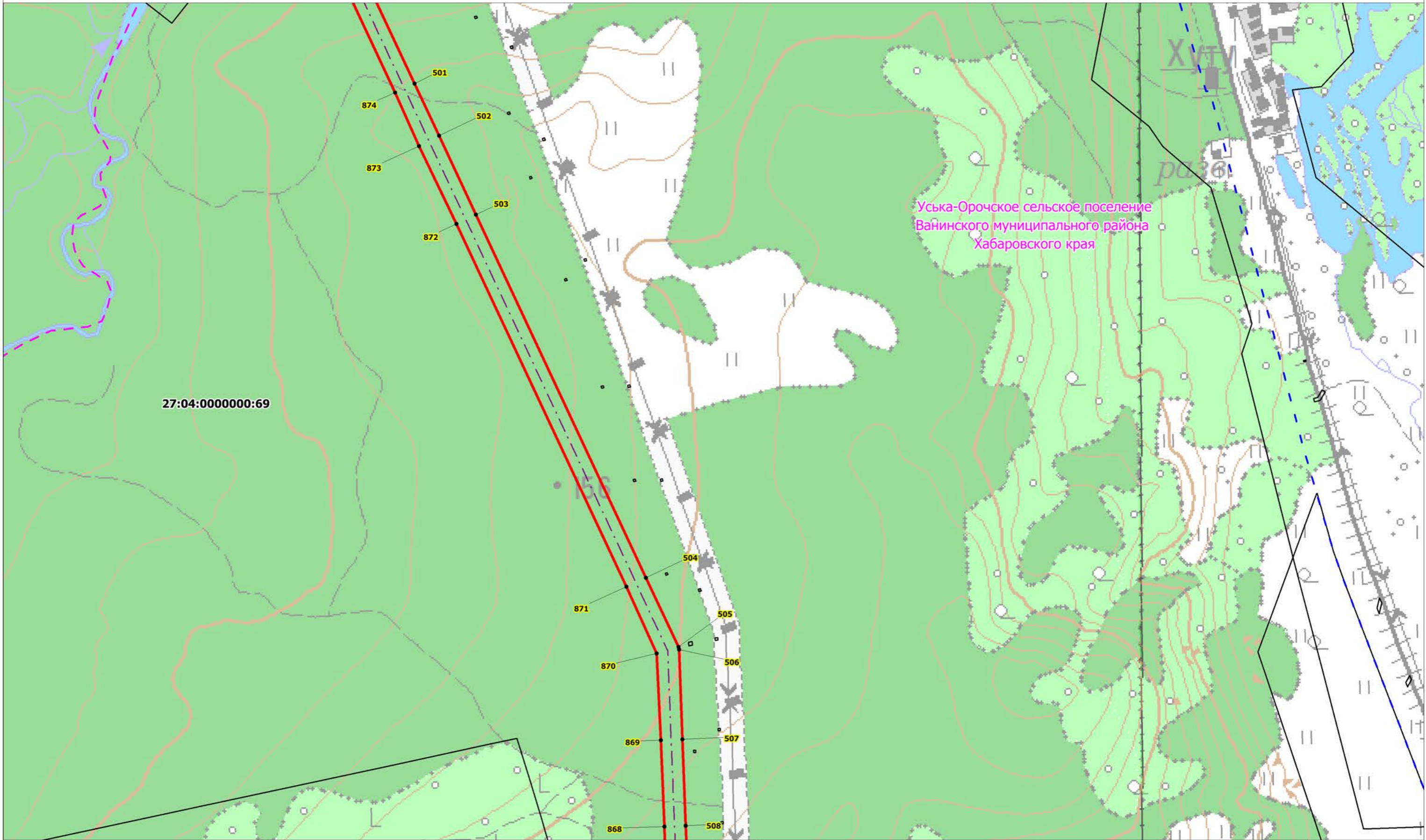


Условные обозначения:

- границы земельных участков, в отношении которых испрашивается публичный сервитут;
- 27:04:0000000:71 — кадастровые номера земельных участков, в отношении которых испрашивается публичный сервитут;
- - - граница кадастрового квартала;
- проектная граница публичного сервитута;
- 1 — характерная точка границы публичного сервитута;
- - - ось проектируемой ВЛ 220 кВ;
- - - границы административно-территориальных образований;

Масштаб 1:10 000

Схема расположения границ публичного сервитута



27:04:0000000:69

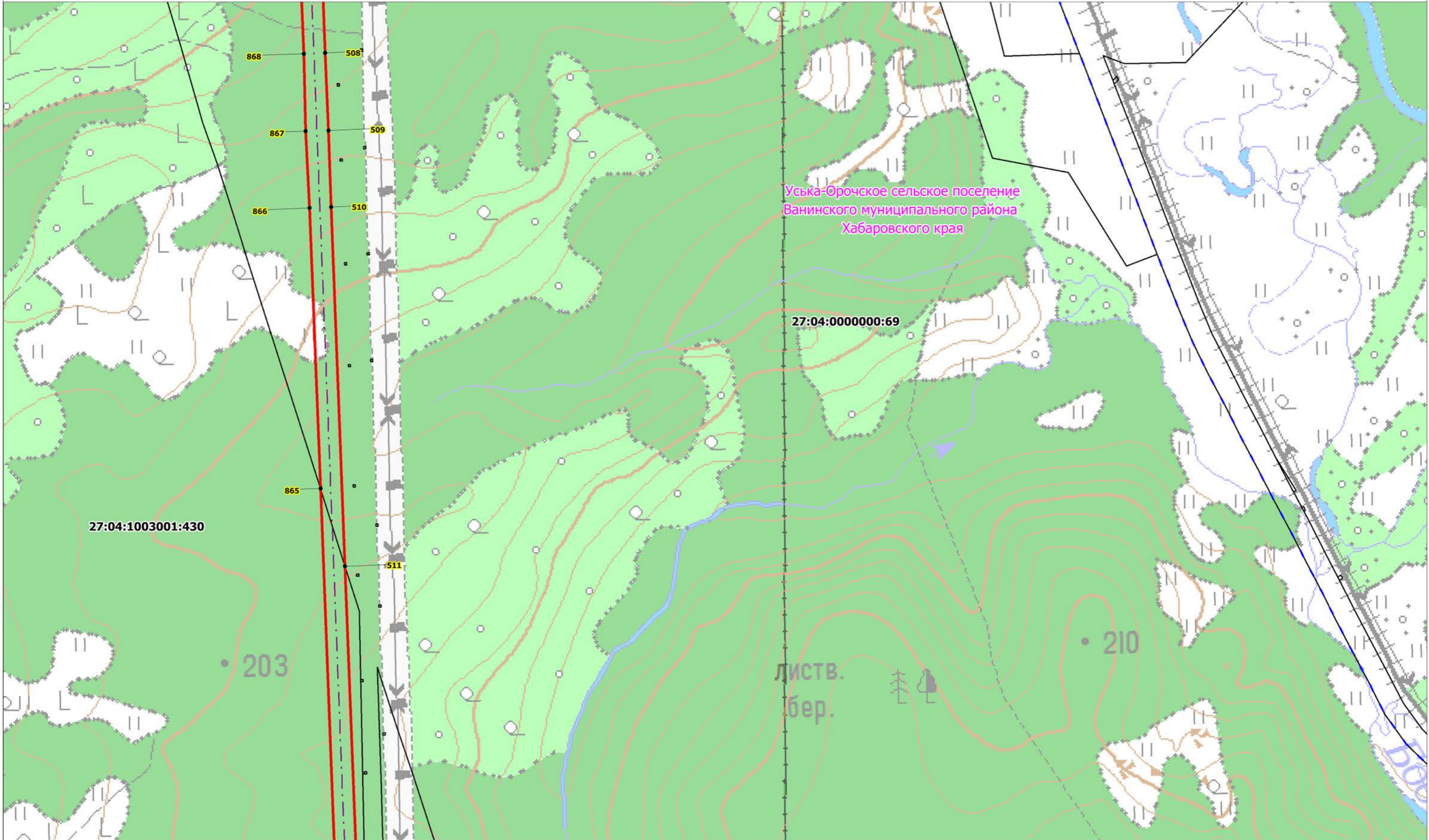
Уська-Орочское сельское поселение
Ванинского муниципального района
Хабаровского края

Масштаб 1:10 000

Условные обозначения:

- границы земельных участков, в отношении которых испрашивается публичный сервитут;
- 27:04:0000000:71 — кадастровые номера земельных участков, в отношении которых испрашивается публичный сервитут;
- - - граница кадастрового квартала;
- проектная граница публичного сервитута;
- 1 — характерная точка границы публичного сервитута;
- - - ось проектируемой ВЛ 220 кВ;
- - - границы административно-территориальных образований;

Схема расположения границ публичного сервитута

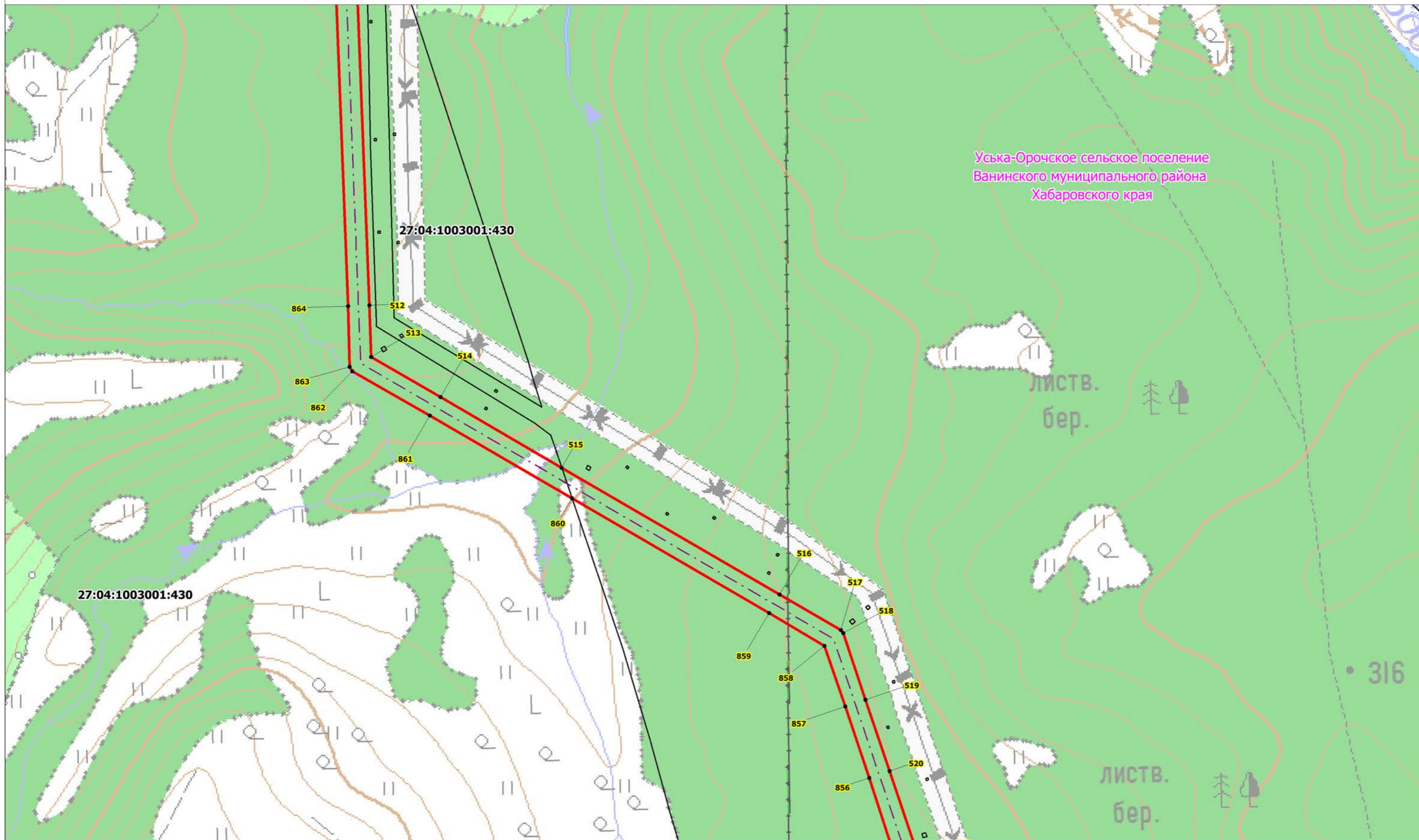


Условные обозначения:

- границы земельных участков, в отношении которых испрашивается публичный сервитут;
- 27:04:0000000:71 — кадастровые номера земельных участков, в отношении которых испрашивается публичный сервитут;
- - - граница кадастрового квартала;
- проектная граница публичного сервитута;
- 1 — характерная точка границы публичного сервитута;
- - - ось проектируемой ВЛ 220 кВ;
- - - границы административно-территориальных образований;

Масштаб 1:10 000

Схема расположения границ публичного сервитута



Уська-Орочское сельское поселение
Ванинского муниципального района
Хабаровского края

27:04:1003001:430

27:04:1003001:430

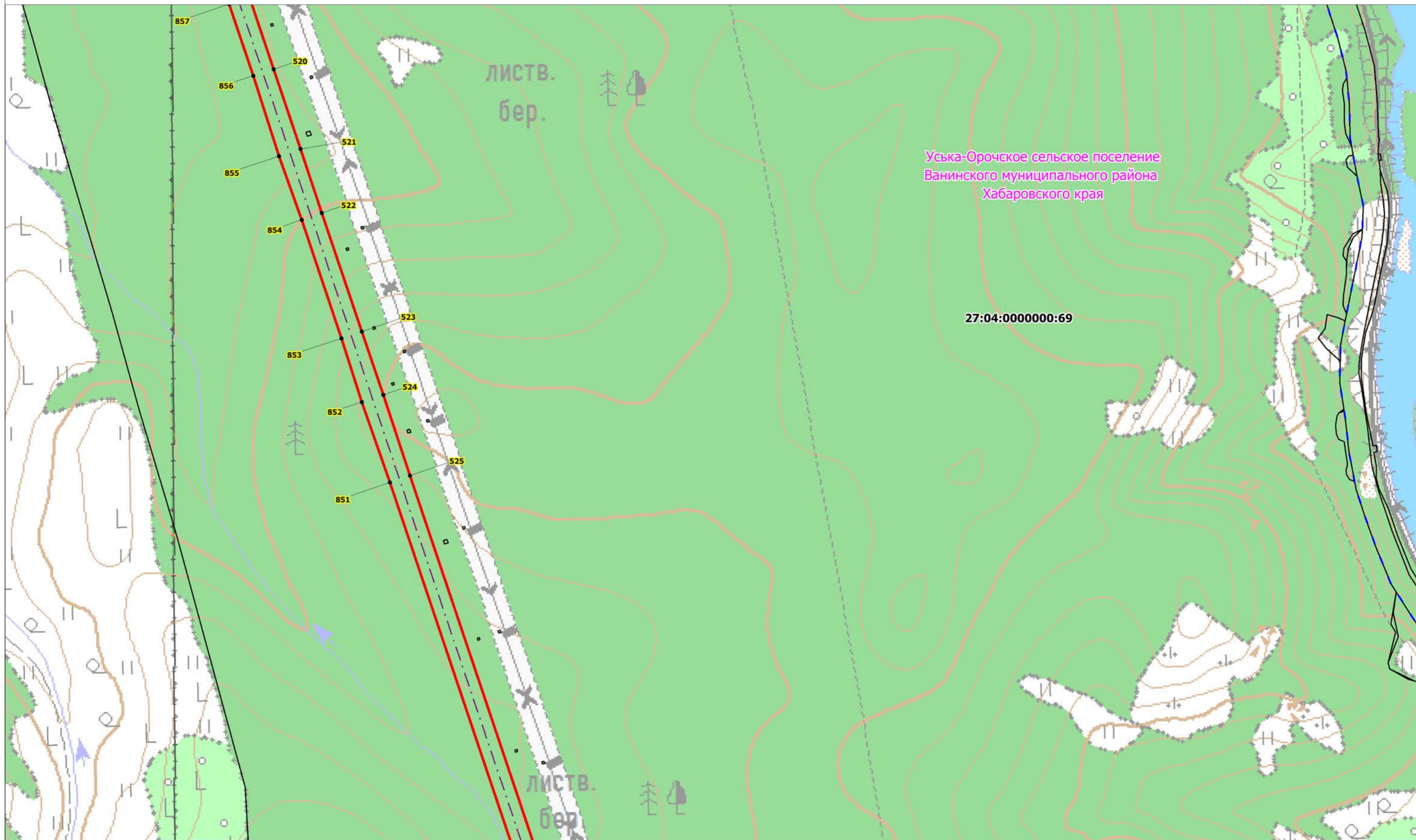
• 316

Масштаб 1:10 000

Условные обозначения:

- границы земельных участков, в отношении которых испрашивается публичный сервитут;
- 27:04:0000000:71 — границы земельных участков, в отношении которых испрашивается публичный сервитут;
- - - граница кадастрового квартала;
- проектная граница публичного сервитута;
- 1 — характерная точка границы публичного сервитута;
- - - ось проектируемой ВЛ 220 кВ;
- - - границы административно-территориальных образований;

Схема расположения границ публичного сервитута

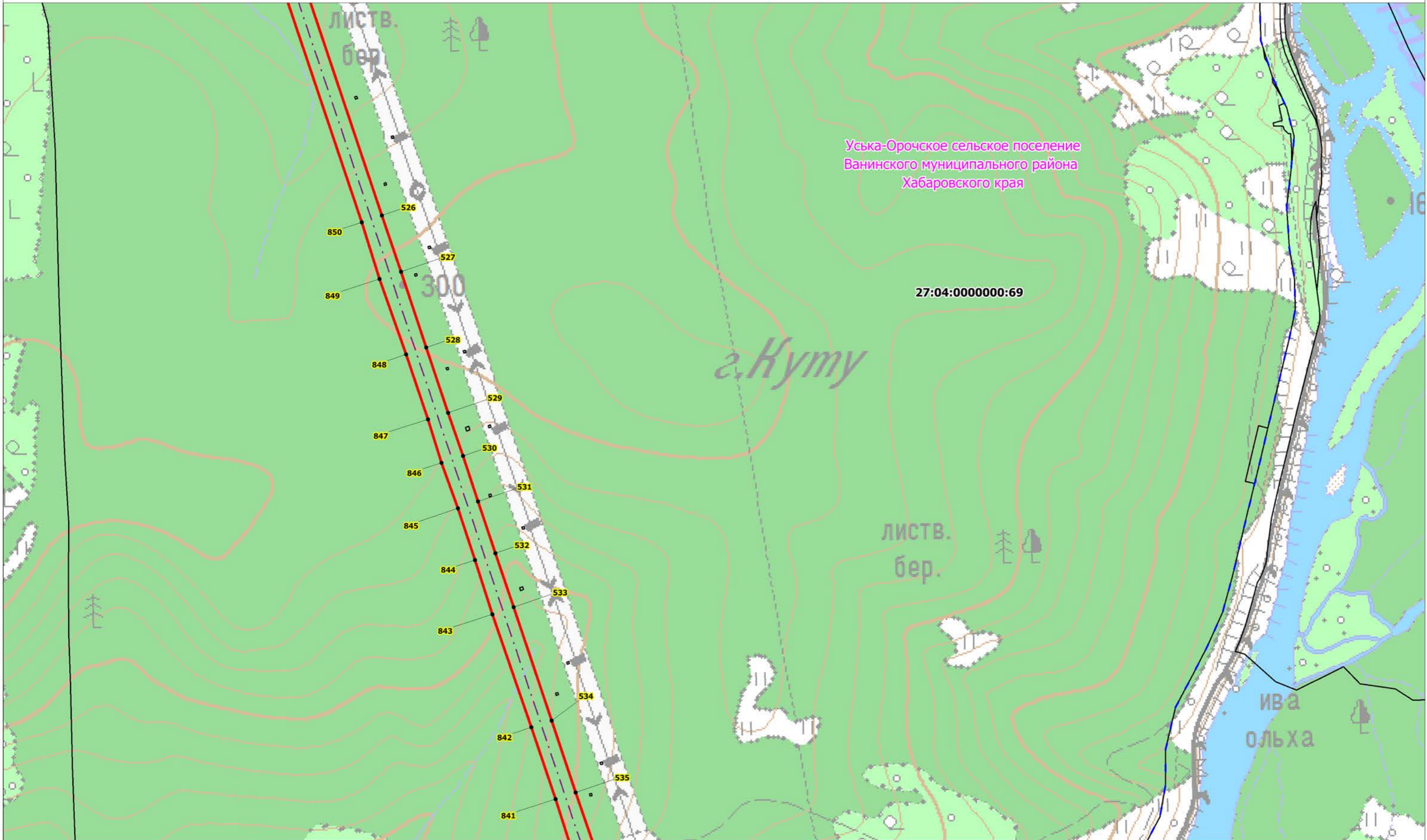


Условные обозначения:

- границы земельных участков, в отношении которых испрашивается публичный сервитут;
- 27:04:0000000:71 — кадастровые номера земельных участков, в отношении которых испрашивается публичный сервитут;
- - - граница кадастрового квартала;
- проектная граница публичного сервитута;
- 1 — характерная точка границы публичного сервитута;
- - - ось проектируемой ВЛ 220 кВ;
- - - границы административно-территориальных образований;

Масштаб 1:10 000

Схема расположения границ публичного сервитута

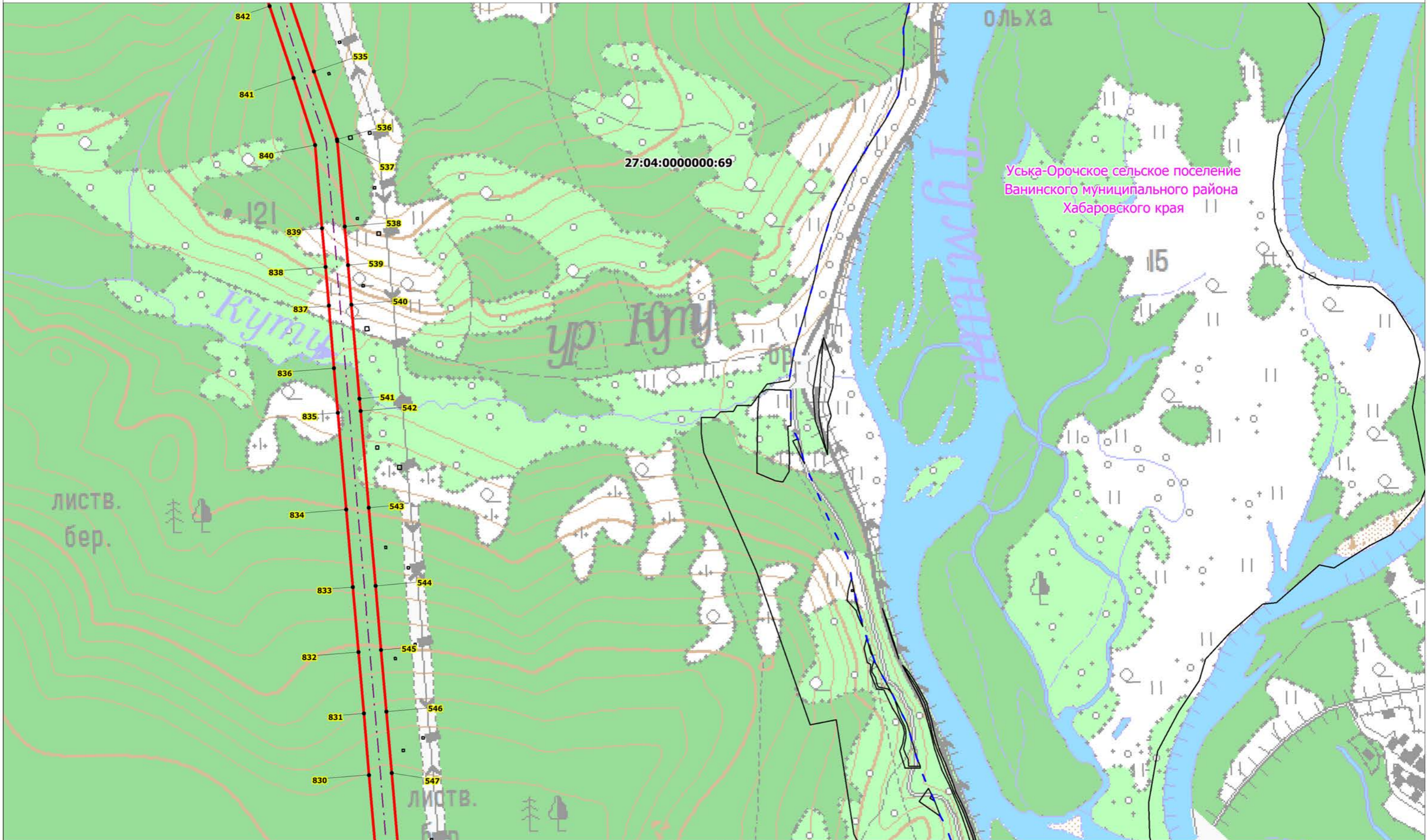


Условные обозначения:

- границы земельных участков, в отношении которых испрашивается публичный сервитут;
- 27:04:0000000:71 — кадастровые номера земельных участков, в отношении которых испрашивается публичный сервитут;
- - - граница кадастрового квартала;
- проектная граница публичного сервитута;
- 1 — характерная точка границы публичного сервитута;
- - - ось проектируемой ВЛ 220 кВ;
- - - границы административно-территориальных образований;

Масштаб 1:10 000

Схема расположения границ публичного сервитута



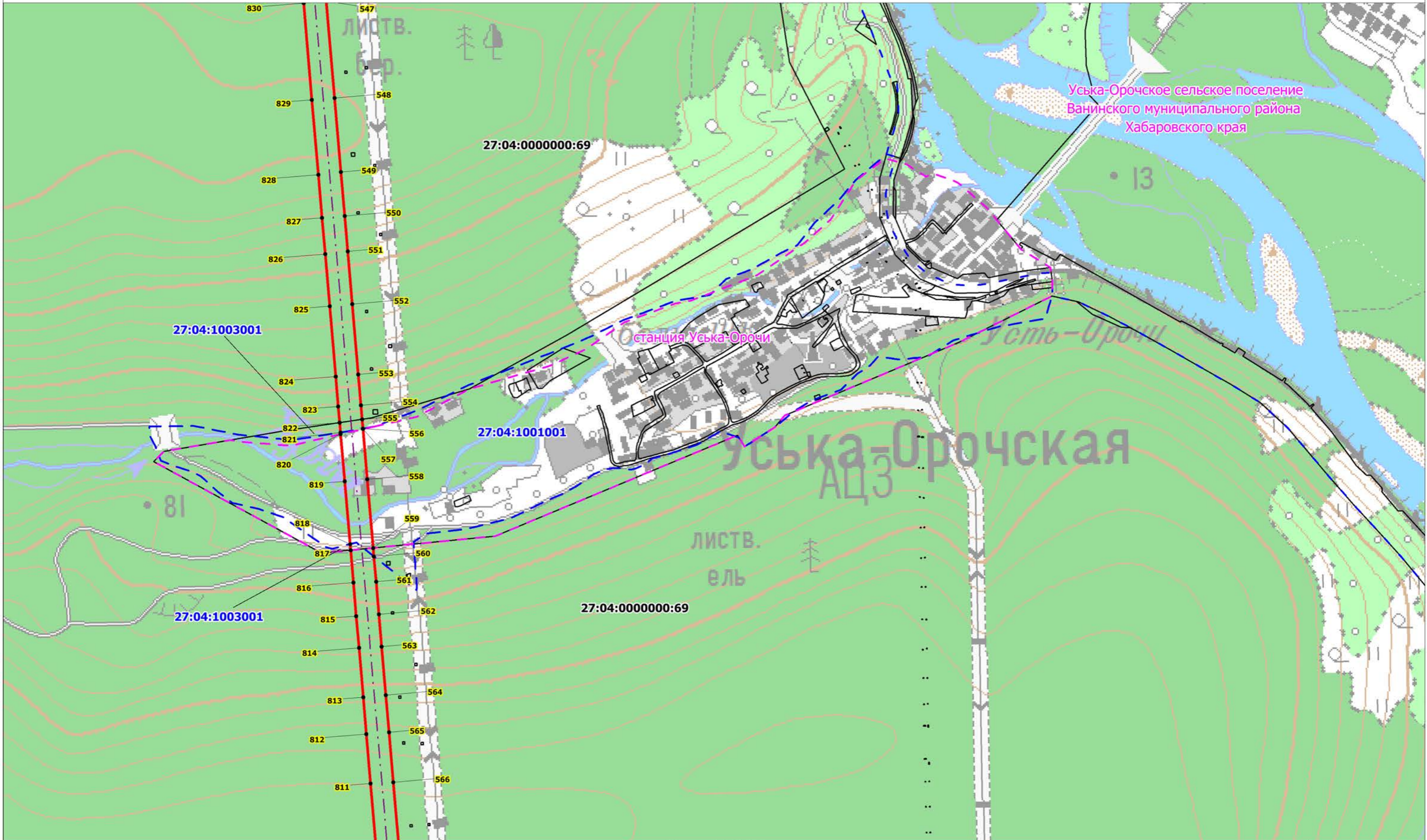
Устька-Орочское сельское поселение
Ванинского муниципального района
Хабаровского края

Масштаб 1:10 000

Условные обозначения:

- границы земельных участков, в отношении которых испрашивается публичный сервитут;
- 27:04:0000000:71 — кадастровые номера земельных участков, в отношении которых испрашивается публичный сервитут;
- - - граница кадастрового квартала;
- проектная граница публичного сервитута;
- 1 — характерная точка границы публичного сервитута;
- - - ось проектируемой ВЛ 220 кВ;
- границы административно-территориальных образований;

Схема расположения границ публичного сервитута

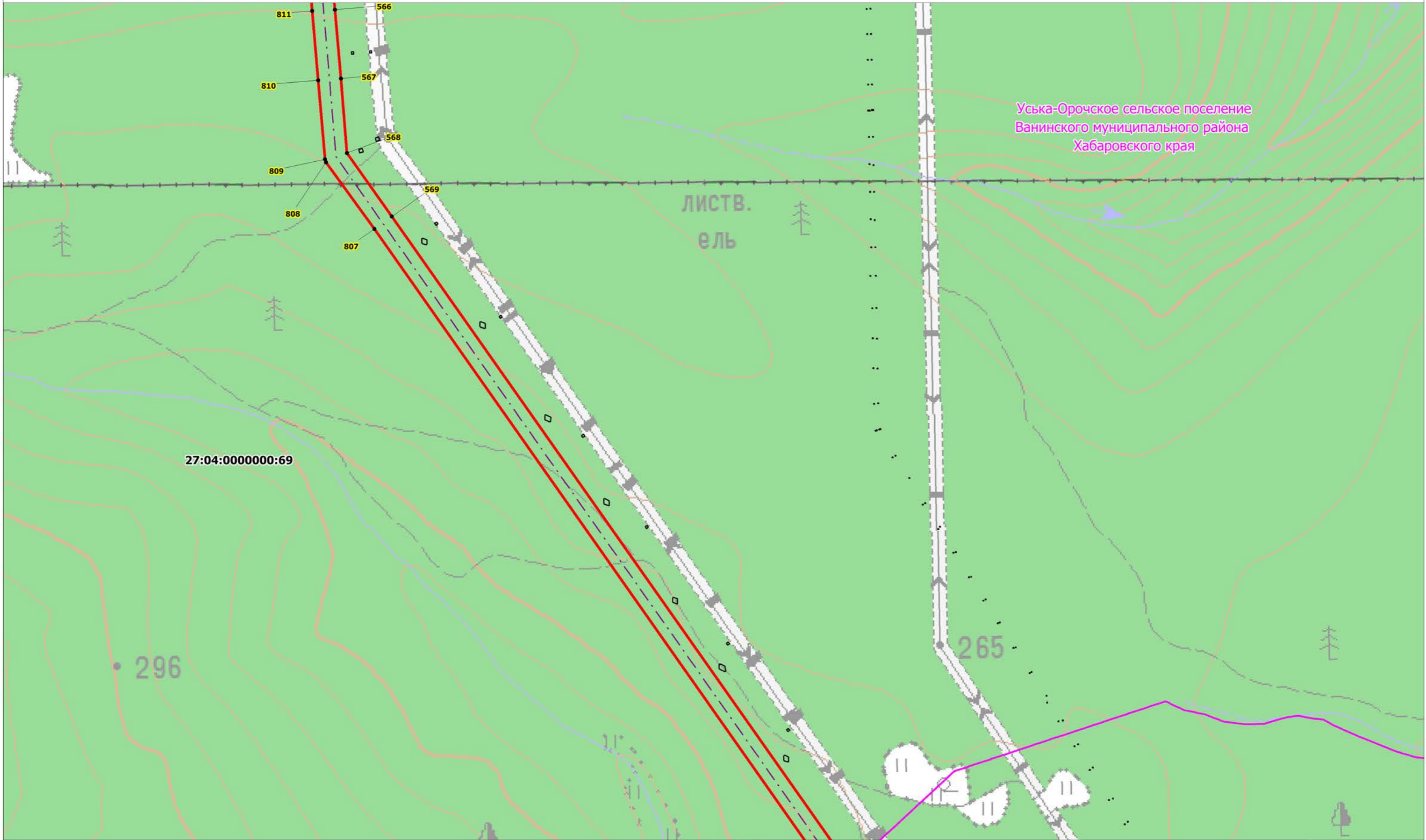


Условные обозначения:

- границы земельных участков, в отношении которых испрашивается публичный сервитут;
- 27:04:0000000:71 — кадастровые номера земельных участков, в отношении которых испрашивается публичный сервитут;
- - - граница кадастрового квартала;
- - - проектная граница публичного сервитута;
- 1 — характерная точка границы публичного сервитута;
- - - ось проектируемой ВЛ 220 кВ;
- - - границы административно-территориальных образований;

Масштаб 1:10 000

Схема расположения границ публичного сервитута

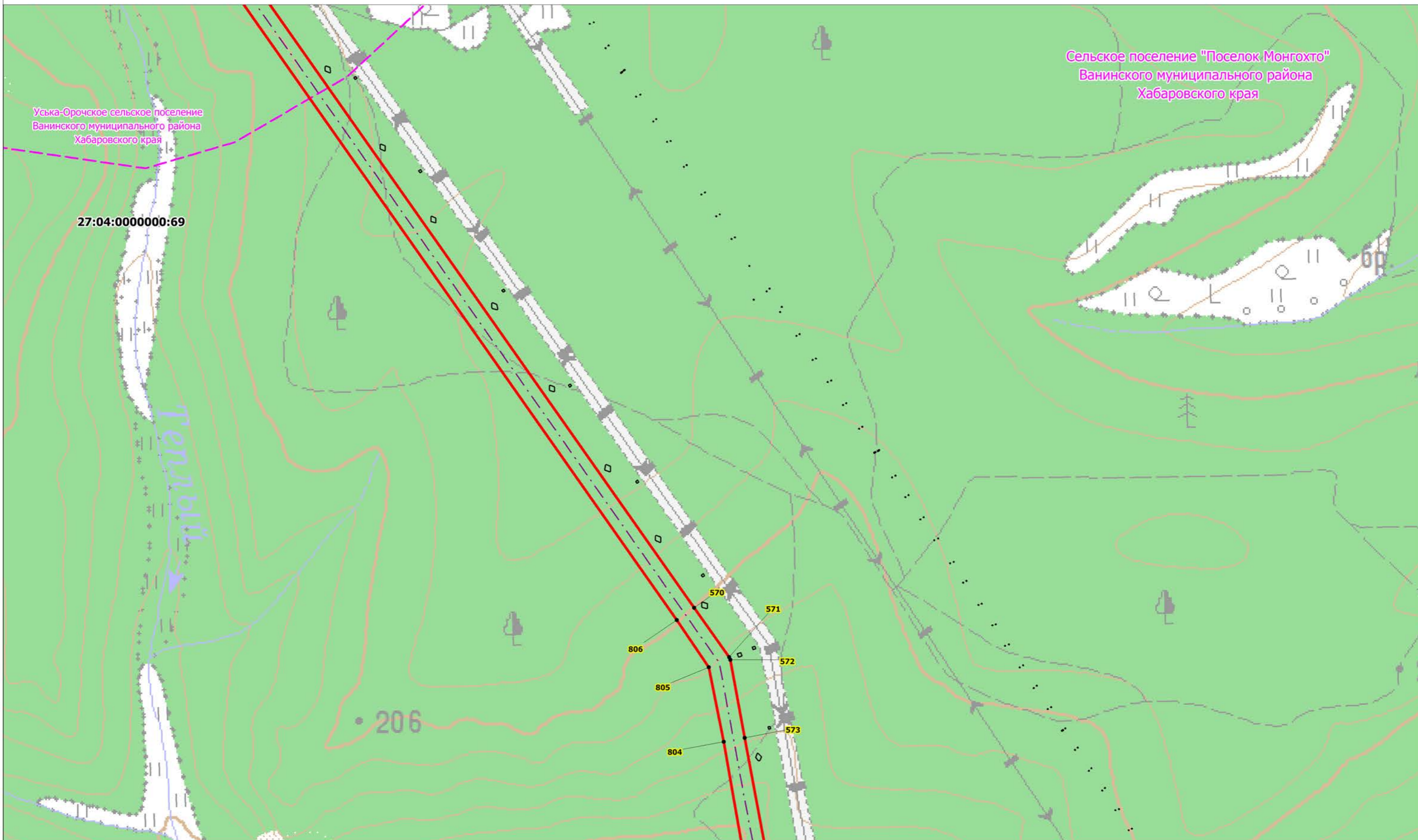


Условные обозначения:

- границы земельных участков, в отношении которых испрашивается публичный сервитут;
- 27:04:0000000:71 — кадастровые номера земельных участков, в отношении которых испрашивается публичный сервитут;
- - - граница кадастрового квартала;
- проектная граница публичного сервитута;
- 1 — характерная точка границы публичного сервитута;
- - - ось проектируемой ВЛ 220 кВ;
- - - границы административно-территориальных образований;

Масштаб 1:10 000

Схема расположения границ публичного сервитута

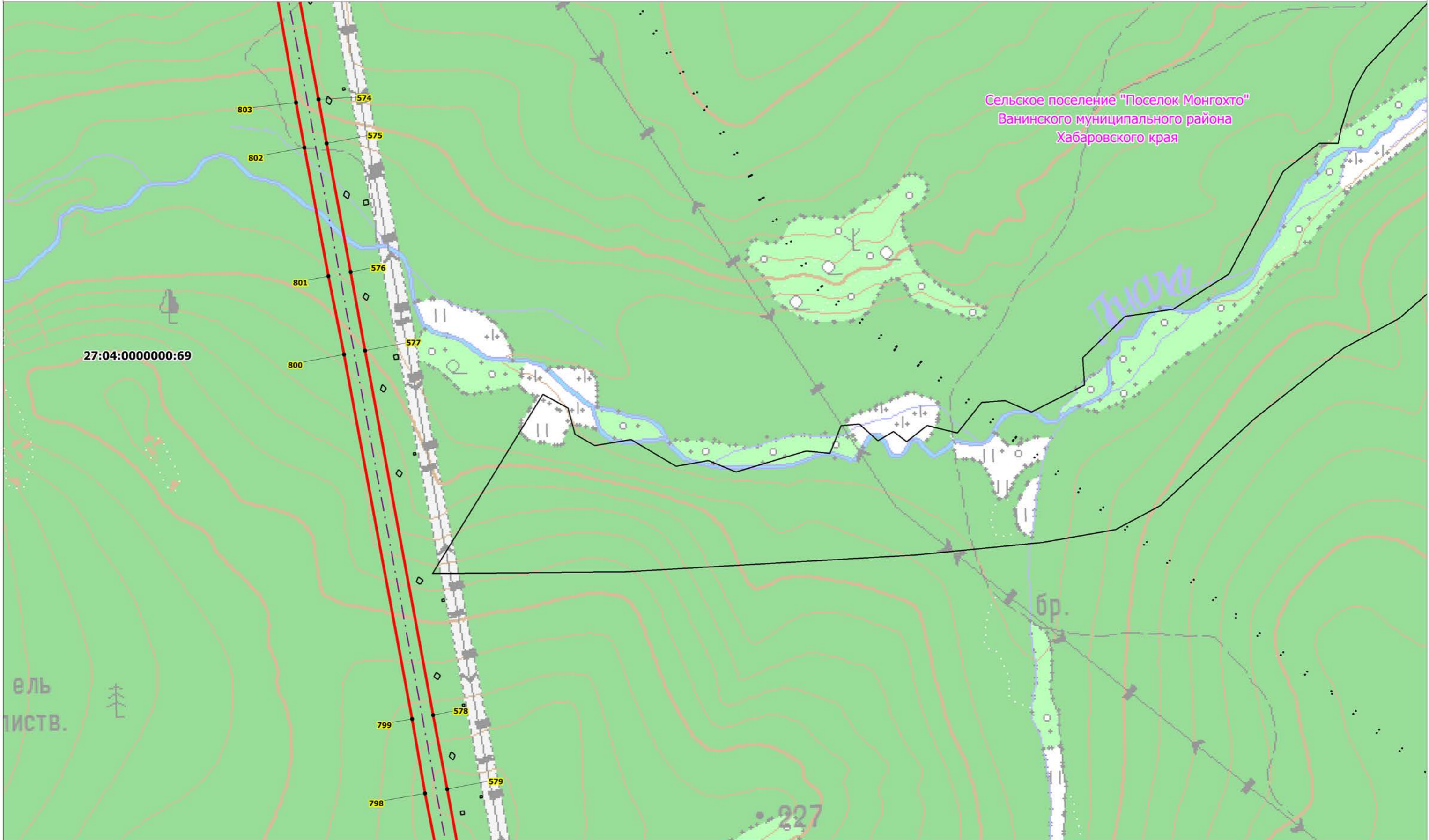


Условные обозначения:

- границы земельных участков, в отношении которых испрашивается публичный сервитут;
- 27:04:0000000:71 — кадастровые номера земельных участков, в отношении которых испрашивается публичный сервитут;
- - - граница кадастрового квартала;
- проектная граница публичного сервитута;
- 1 — характерная точка границы публичного сервитута;
- - - ось проектируемой ВЛ 220 кВ;
- - - границы административно-территориальных образований;

Масштаб 1:10 000

Схема расположения границ публичного сервитута



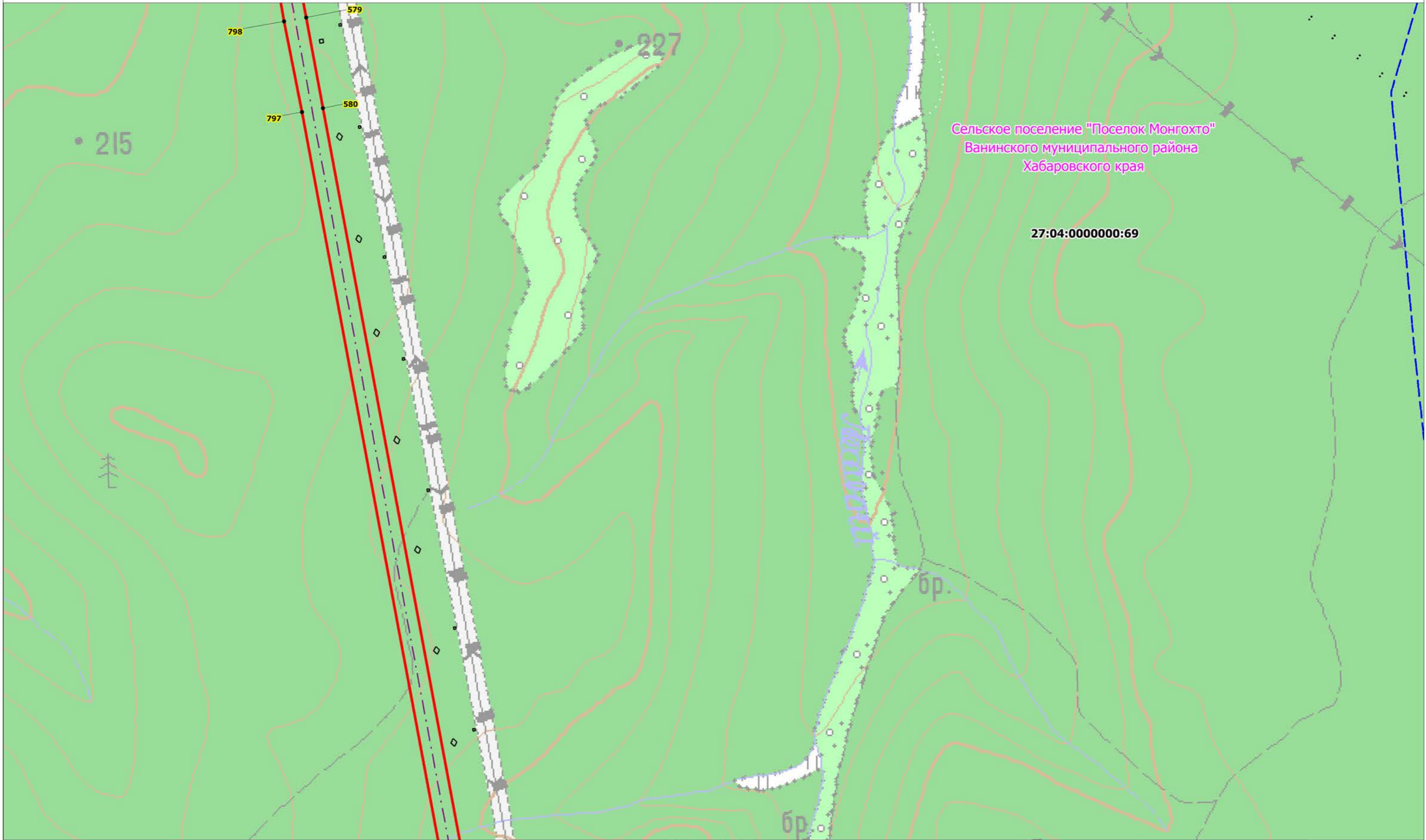
Сельское поселение "Поселок Монгохто"
Ванинского муниципального района
Хабаровского края

27:04:0000000:69

Масштаб 1:10 000

- Условные обозначения:
- границы земельных участков, в отношении которых испрашивается публичный сервитут;
 - 27:04:0000000:71 — границы земельных участков, в отношении которых испрашивается публичный сервитут;
 - - - граница кадастрового квартала;
 - проектная граница публичного сервитута;
 - 1 — характерная точка границы публичного сервитута;
 - - - ось проектируемой ВЛ 220 кВ;
 - - - границы административно-территориальных образований;

Схема расположения границ публичного сервитута

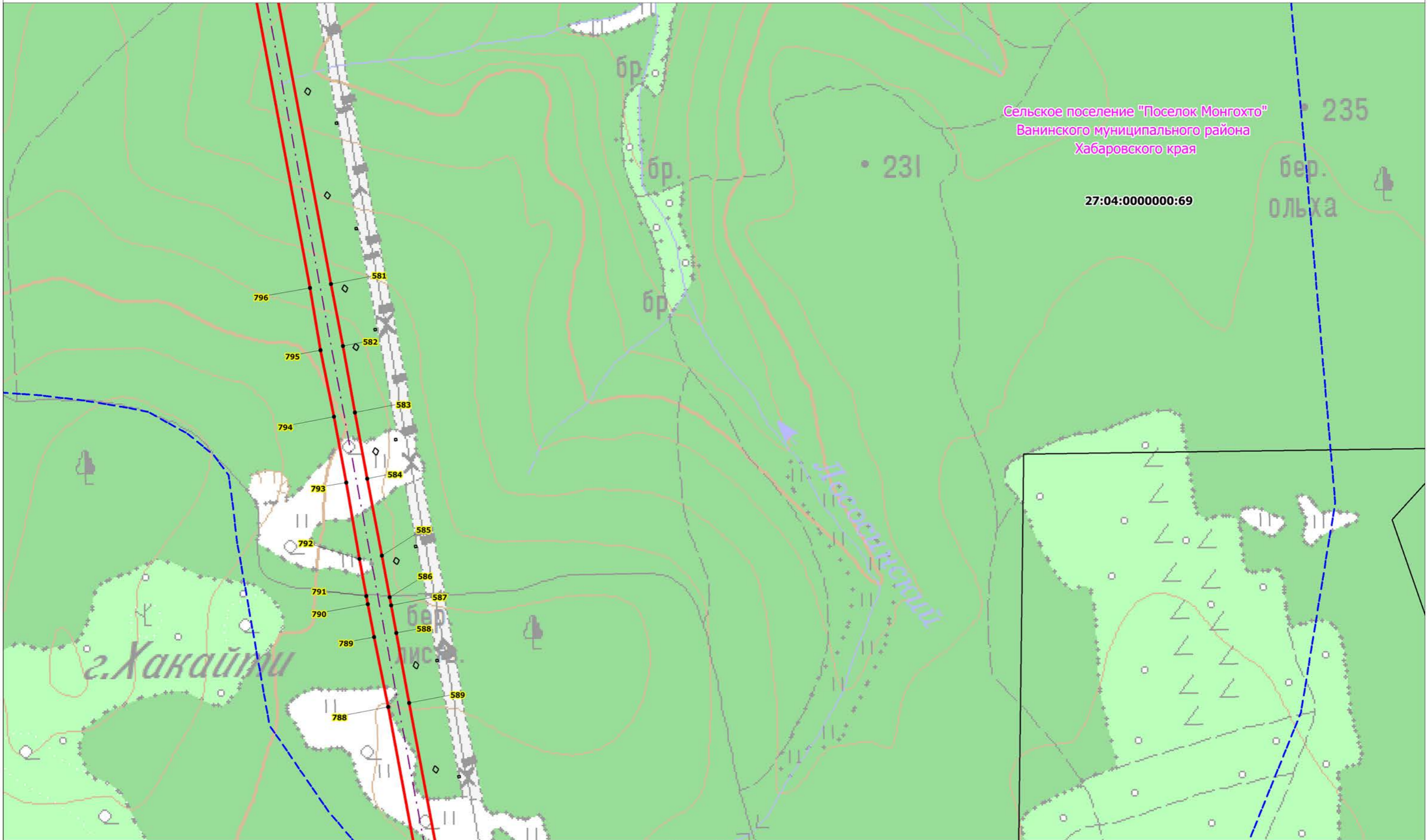


Условные обозначения:

- границы земельных участков, в отношении которых испрашивается публичный сервитут;
- 27:04:0000000:71 — кадастровые номера земельных участков, в отношении которых испрашивается публичный сервитут;
- - - граница кадастрового квартала;
- проектная граница публичного сервитута;
- 1 — характерная точка границы публичного сервитута;
- - - ось проектируемой ВЛ 220 кВ;
- - - границы административно-территориальных образований;

Масштаб 1:10 000

Схема расположения границ публичного сервитута

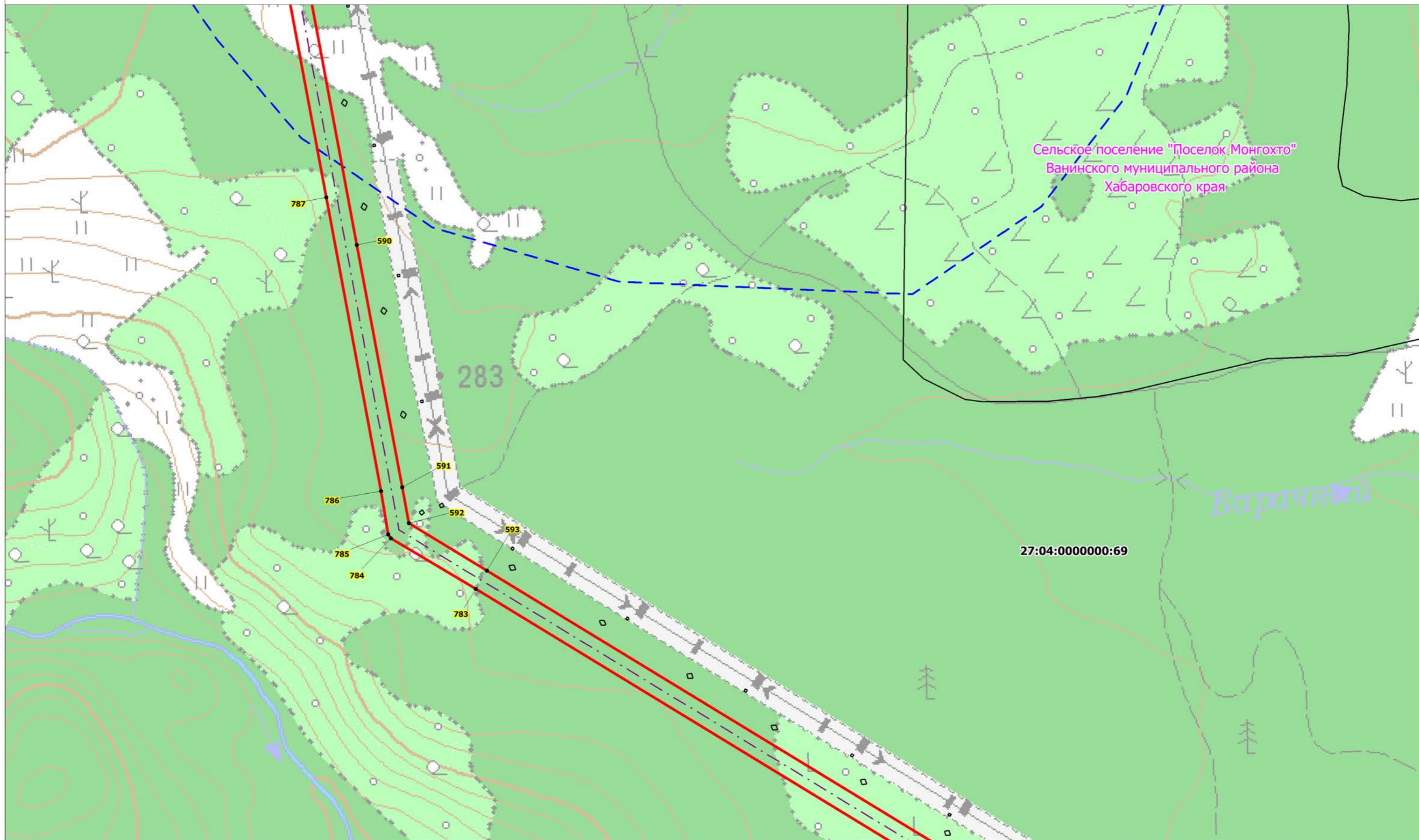


Условные обозначения:

- границы земельных участков, в отношении которых испрашивается публичный сервитут;
- 27:04:0000000:71 — кадастровые номера земельных участков, в отношении которых испрашивается публичный сервитут;
- - - граница кадастрового квартала;
- проектная граница публичного сервитута;
- 1 — характерная точка границы публичного сервитута;
- - - ось проектируемой ВЛ 220 кВ;
- - - границы административно-территориальных образований;

Масштаб 1:10 000

Схема расположения границ публичного сервитута



Сельское поселение "Поселок Монгохто"
Ванинского муниципального района
Хабаровского края

283

Барачинка

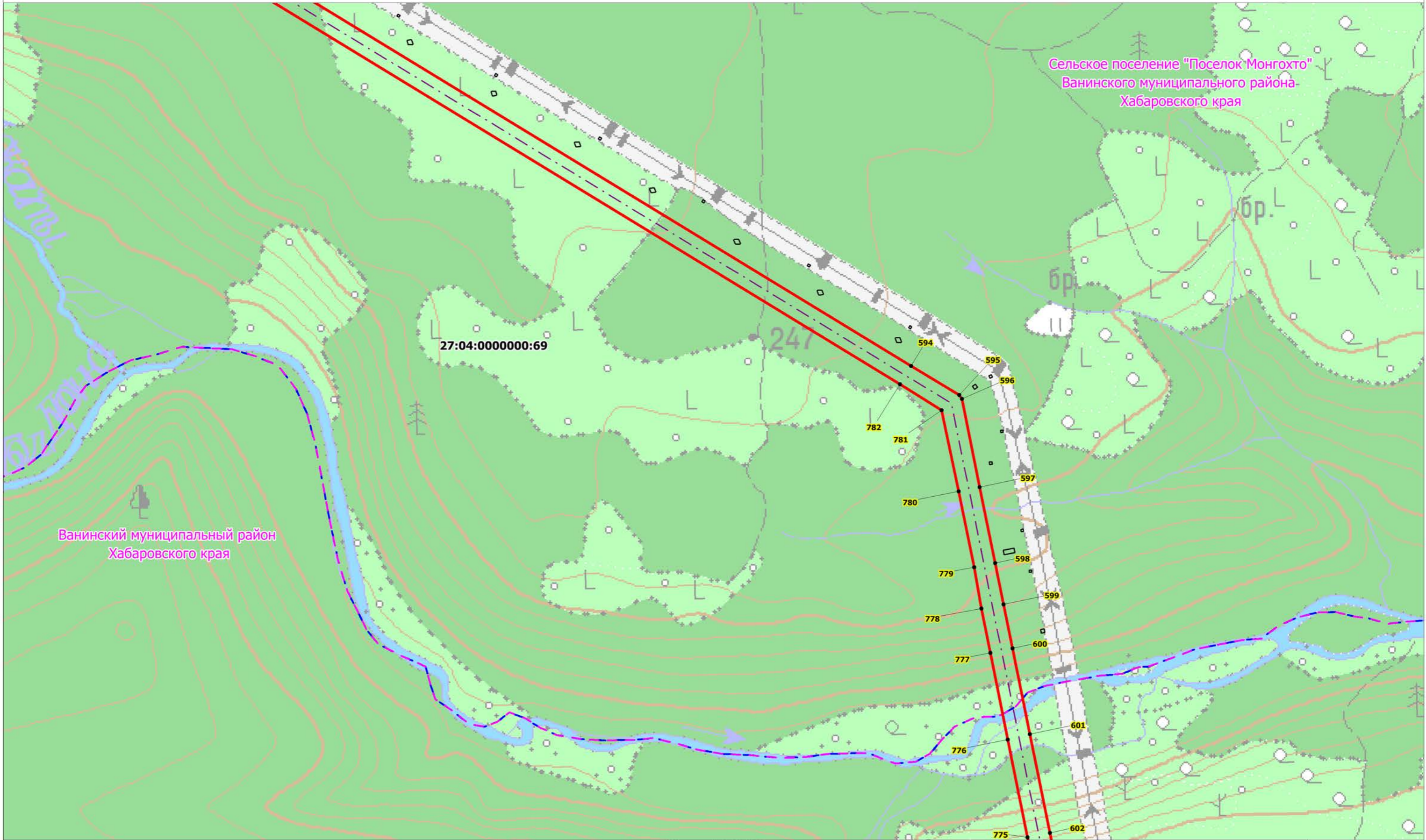
27:04:0000000:69

Масштаб 1:10 000

Условные обозначения:

- границы земельных участков, в отношении которых испрашивается публичный сервитут;
- 27:04:0000000:71 — кадастровые номера земельных участков, в отношении которых испрашивается публичный сервитут;
- - - граница кадастрового квартала;
- — — проектная граница публичного сервитута;
- 1 — характерная точка границы публичного сервитута;
- - - - - ось проектируемой ВЛ 220 кВ;
- - - - - границы административно-территориальных образований;

Схема расположения границ публичного сервитута

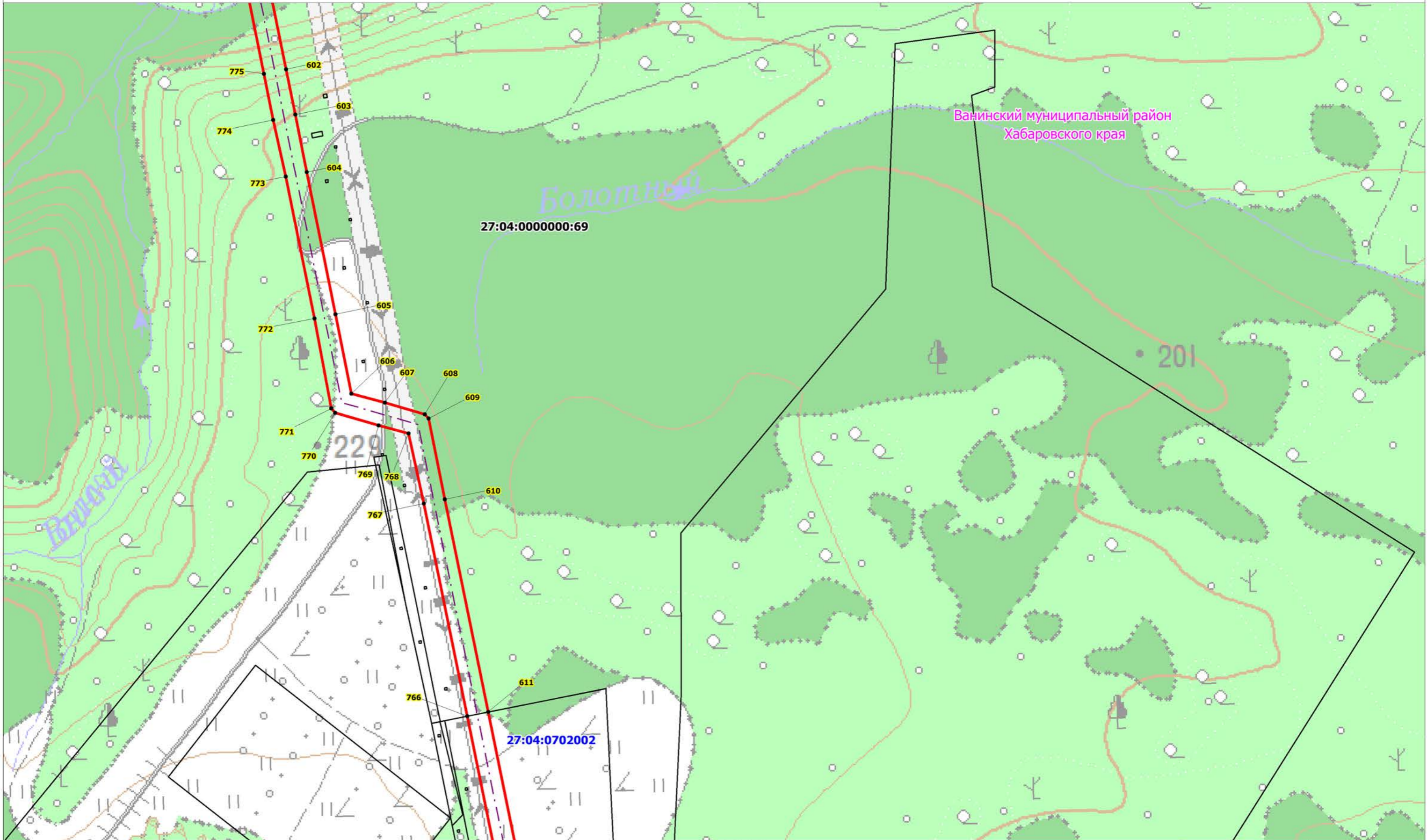


Условные обозначения:

- границы земельных участков, в отношении которых испрашивается публичный сервитут;
- 27:04:0000000:71 — кадастровые номера земельных участков, в отношении которых испрашивается публичный сервитут;
- - - граница кадастрового квартала;
- проектная граница публичного сервитута;
- 1 — характерная точка границы публичного сервитута;
- - - ось проектируемой ВЛ 220 кВ;
- - - границы административно-территориальных образований;

Масштаб 1:10 000

Схема расположения границ публичного сервитута



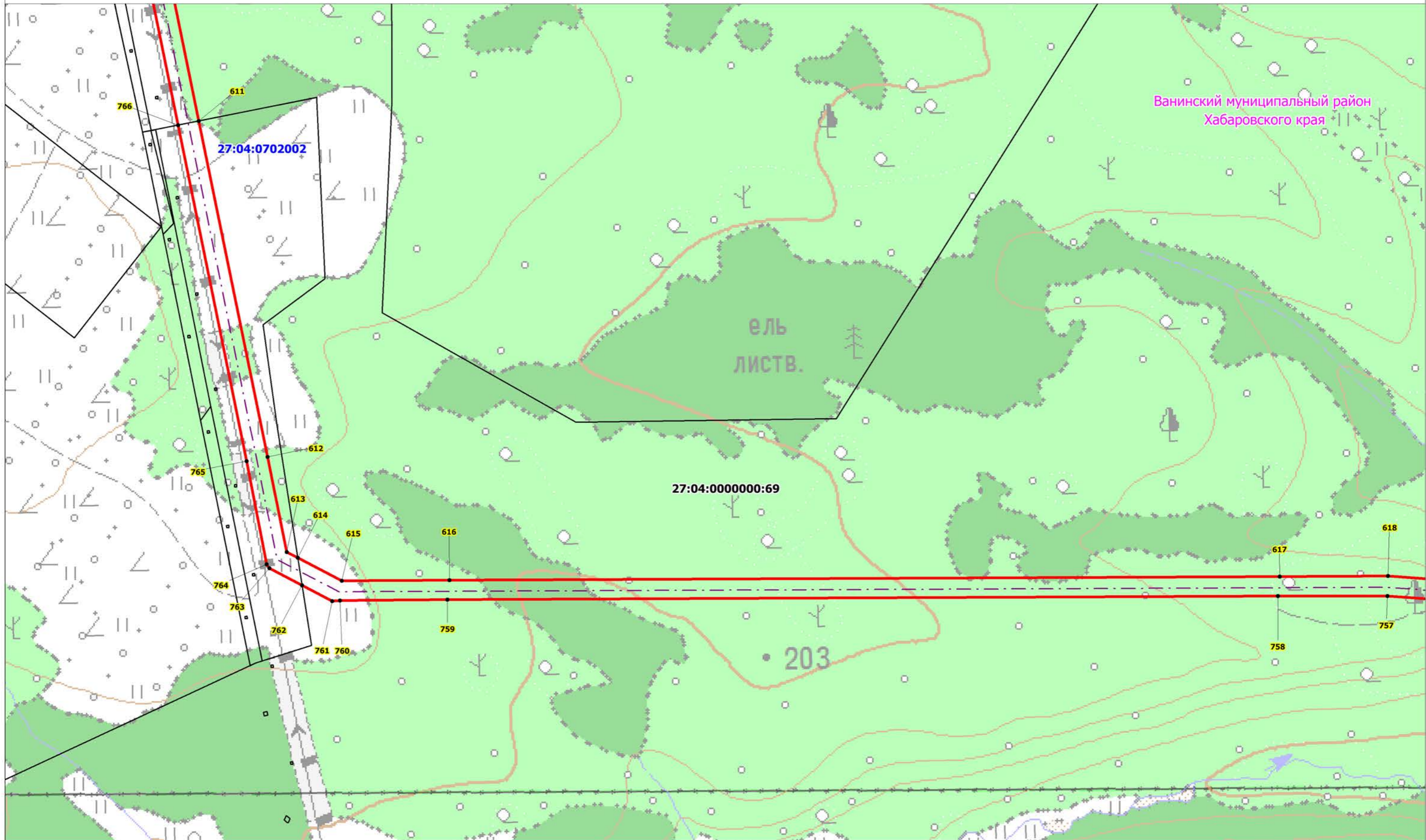
Условные обозначения:

- границы земельных участков, в отношении которых испрашивается публичный сервитут;
- 27:04:0000000:71 — кадастровые номера земельных участков, в отношении которых испрашивается публичный сервитут;
- - - граница кадастрового квартала;
- проектная граница публичного сервитута;
- 1 — характерная точка границы публичного сервитута;
- - - ось проектируемой ВЛ 220 кВ;
- границы административно-территориальных образований;

Масштаб 1:10 000

Схема расположения границ публичного сервитута

Ванинский муниципальный район
Хабаровского края



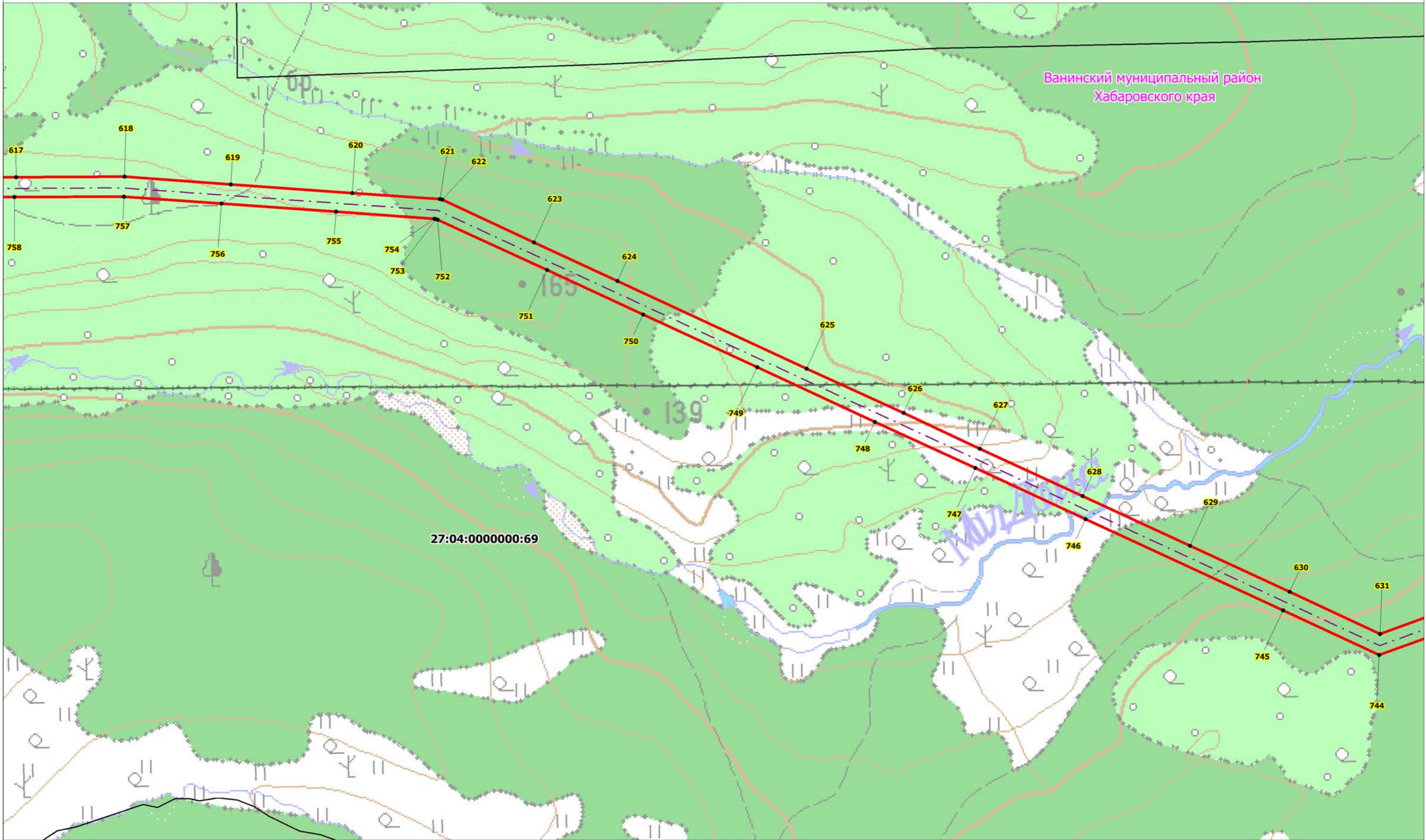
Масштаб 1:10 000

Условные обозначения:

- границы земельных участков, в отношении которых испрашивается публичный сервитут;
- 27:04:0000000:71 — кадастровые номера земельных участков, в отношении которых испрашивается публичный сервитут;
- - - граница кадастрового квартала;
- проектная граница публичного сервитута;
- 1 — характерная точка границы публичного сервитута;
- - - ось проектируемой ВЛ 220 кВ;
- - - границы административно-территориальных образований;

Схема расположения границ публичного сервитута

Ванинский муниципальный район
Хабаровского края



Условные обозначения:

- границы земельных участков, в отношении которых испрашивается публичный сервитут;
- 27:04:0000000:71 — кадастровые номера земельных участков, в отношении которых испрашивается публичный сервитут;
- - - граница кадастрового квартала;
- проектная граница публичного сервитута;
- 1 — характерная точка границы публичного сервитута;
- - - ось проектируемой ВЛ 220 кВ;
- - - границы административно-территориальных образований;

Масштаб 1:10 000

Схема расположения границ публичного сервитута

Ванинский муниципальный район
Хабаровского края

27:04:0000000:69

Мал. Дюанка

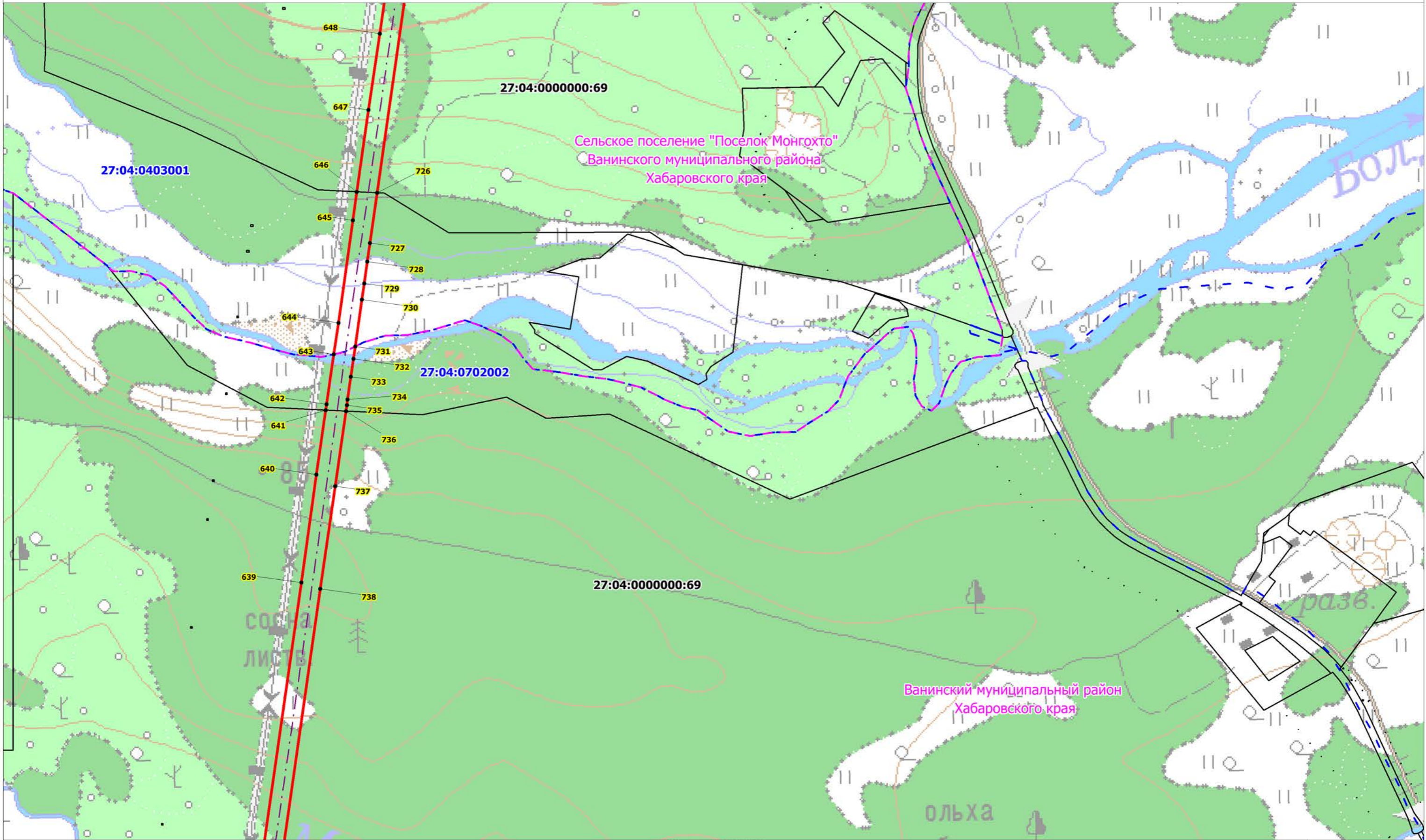
Токи

Масштаб 1:10 000

Условные обозначения:

- границы земельных участков, в отношении которых испрашивается публичный сервитут;
- 27:04:0000000:71 — кадастровые номера земельных участков, в отношении которых испрашивается публичный сервитут;
- - - граница кадастрового квартала;
- проектная граница публичного сервитута;
- 1 — характерная точка границы публичного сервитута;
- - - ось проектируемой ВЛ 220 кВ;
- - - границы административно-территориальных образований;

Схема расположения границ публичного сервитута

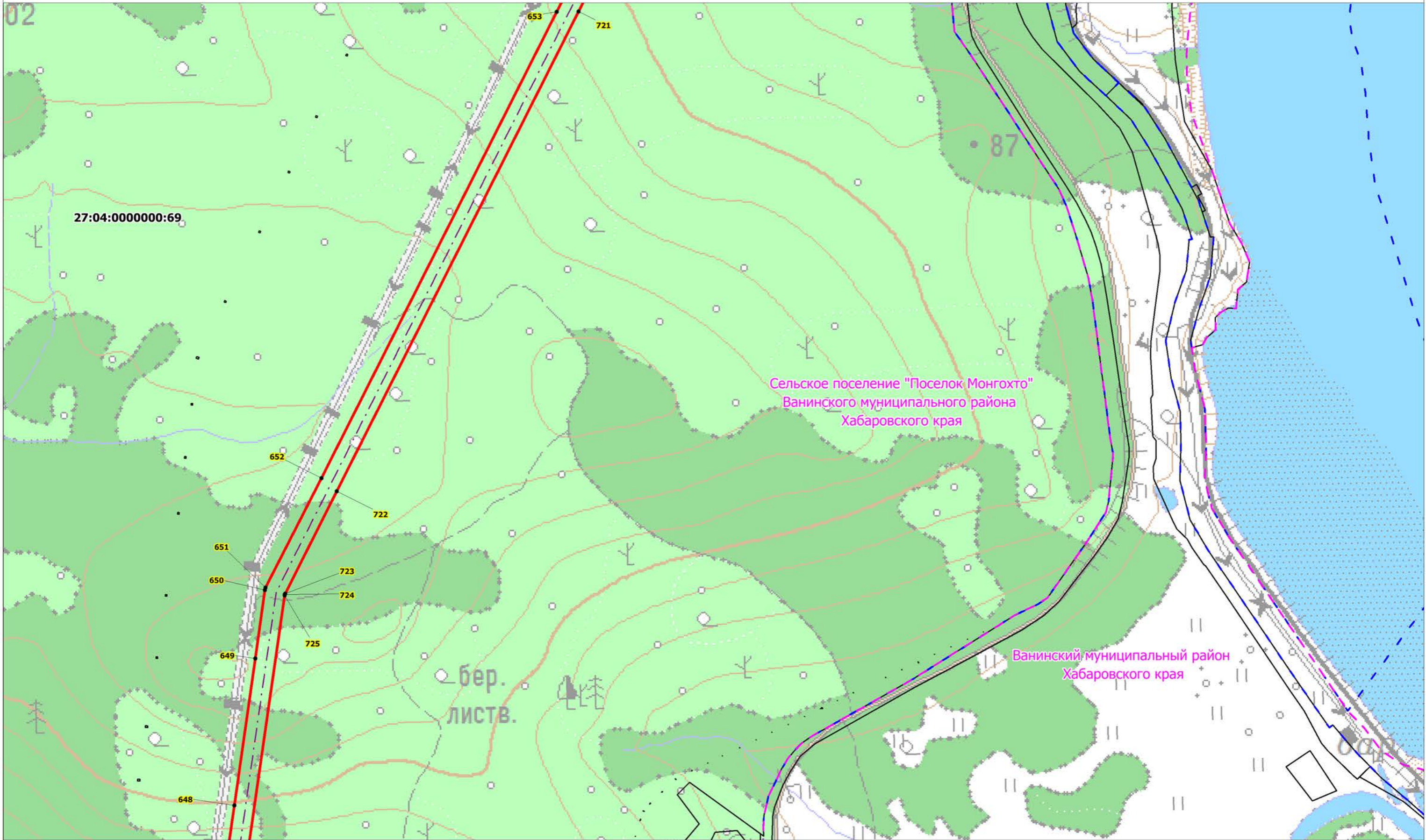


Условные обозначения:

- границы земельных участков, в отношении которых испрашивается публичный сервитут;
- 27:04:0000000:71 — кадастровые номера земельных участков, в отношении которых испрашивается публичный сервитут;
- - - граница кадастрового квартала;
- проектная граница публичного сервитута;
- 1 — характерная точка границы публичного сервитута;
- - - ось проектируемой ВЛ 220 кВ;
- - - границы административно-территориальных образований;

Масштаб 1:10 000

Схема расположения границ публичного сервитута

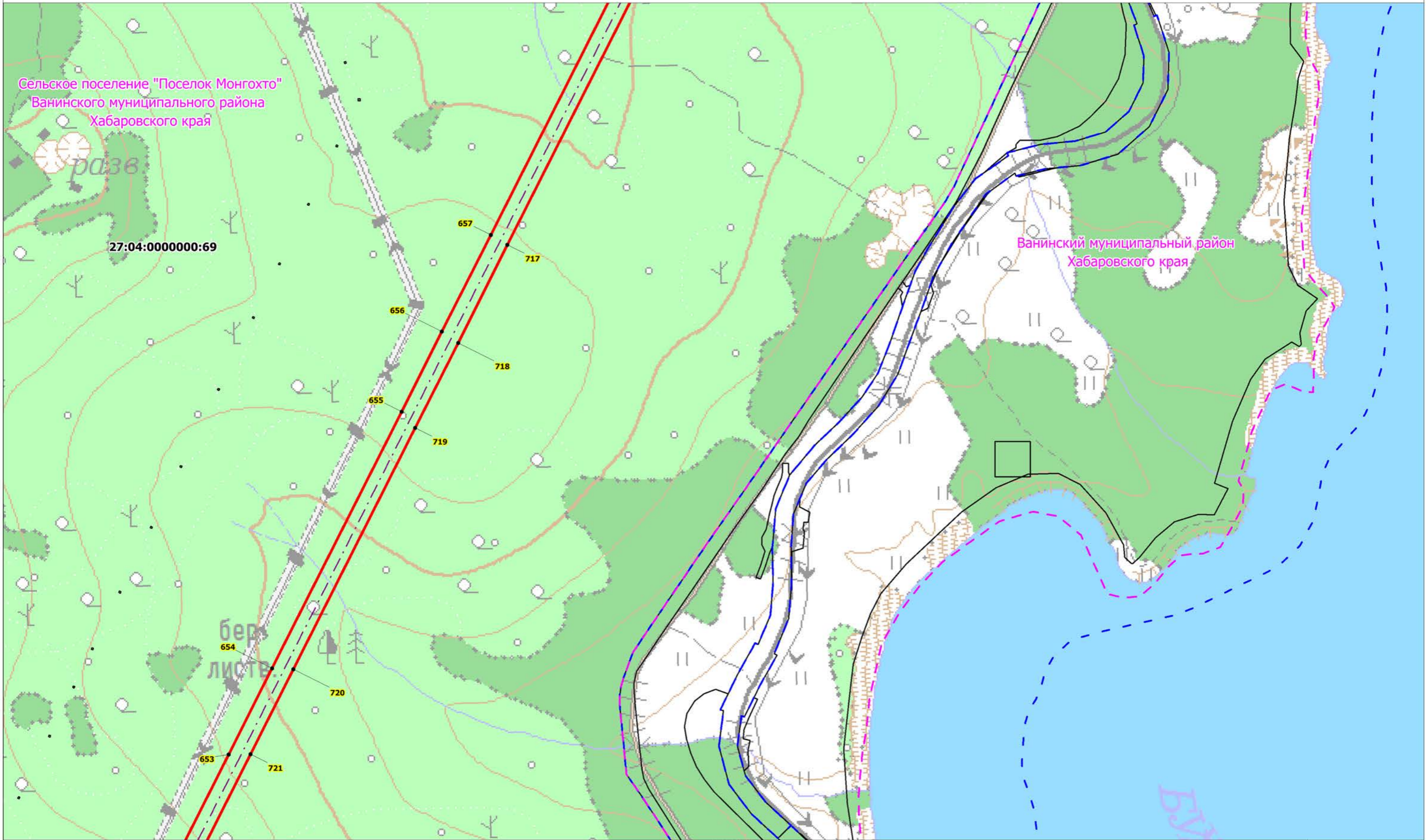


Условные обозначения:

- границы земельных участков, в отношении которых испрашивается публичный сервитут;
- 27:04:0000000:71 — кадастровые номера земельных участков, в отношении которых испрашивается публичный сервитут;
- - - граница кадастрового квартала;
- проектная граница публичного сервитута;
- 1 — характерная точка границы публичного сервитута;
- - - ось проектируемой ВЛ 220 кВ;
- - - границы административно-территориальных образований;

Масштаб 1:10 000

Схема расположения границ публичного сервитута

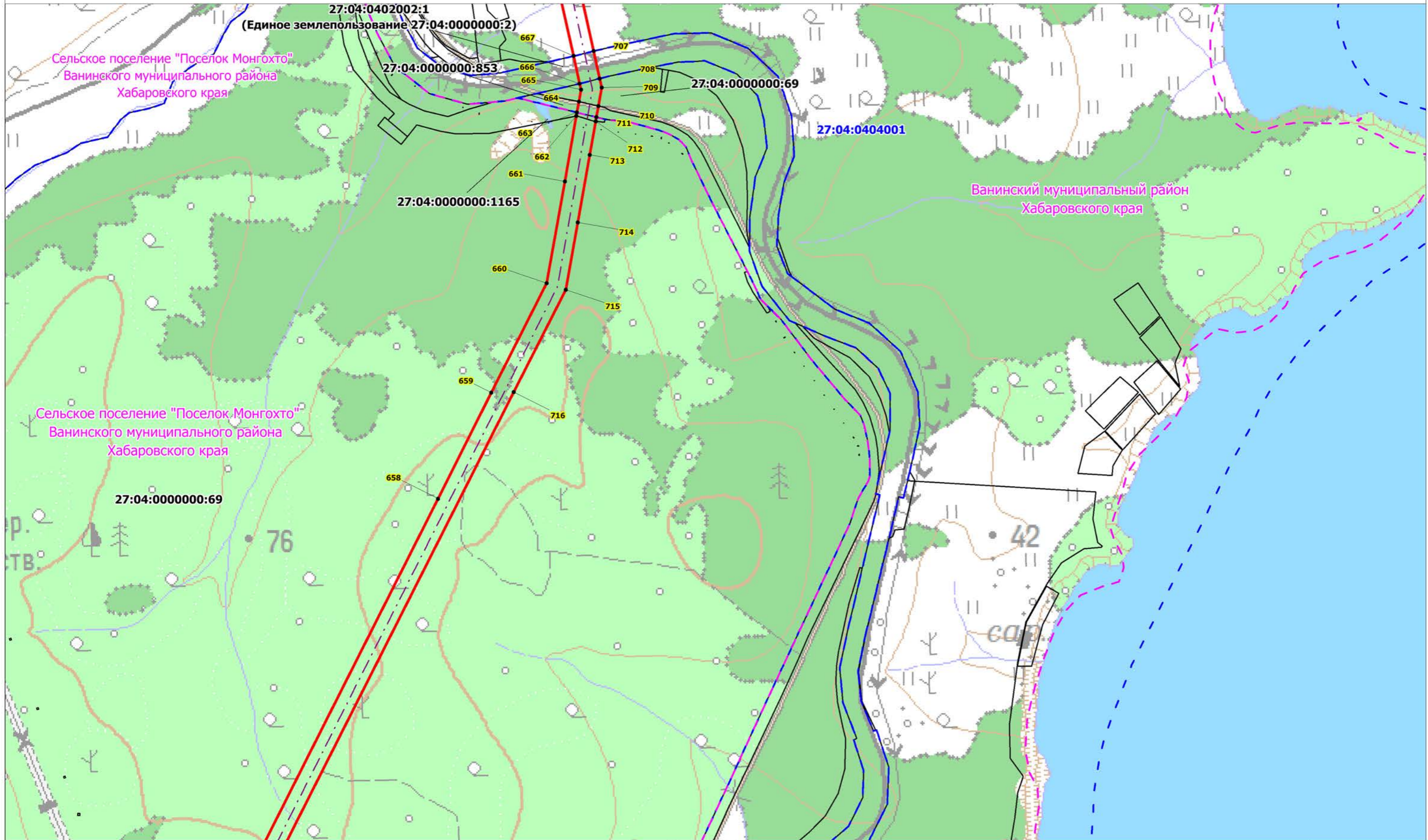


Условные обозначения:

- границы земельных участков, в отношении которых испрашивается публичный сервитут;
- 27:04:0000000:71 — кадастровые номера земельных участков, в отношении которых испрашивается публичный сервитут;
- - - граница кадастрового квартала;
- проектная граница публичного сервитута;
- 1 — характерная точка границы публичного сервитута;
- - - ось проектируемой ВЛ 220 кВ;
- - - границы административно-территориальных образований;

Масштаб 1:10 000

Схема расположения границ публичного сервитута

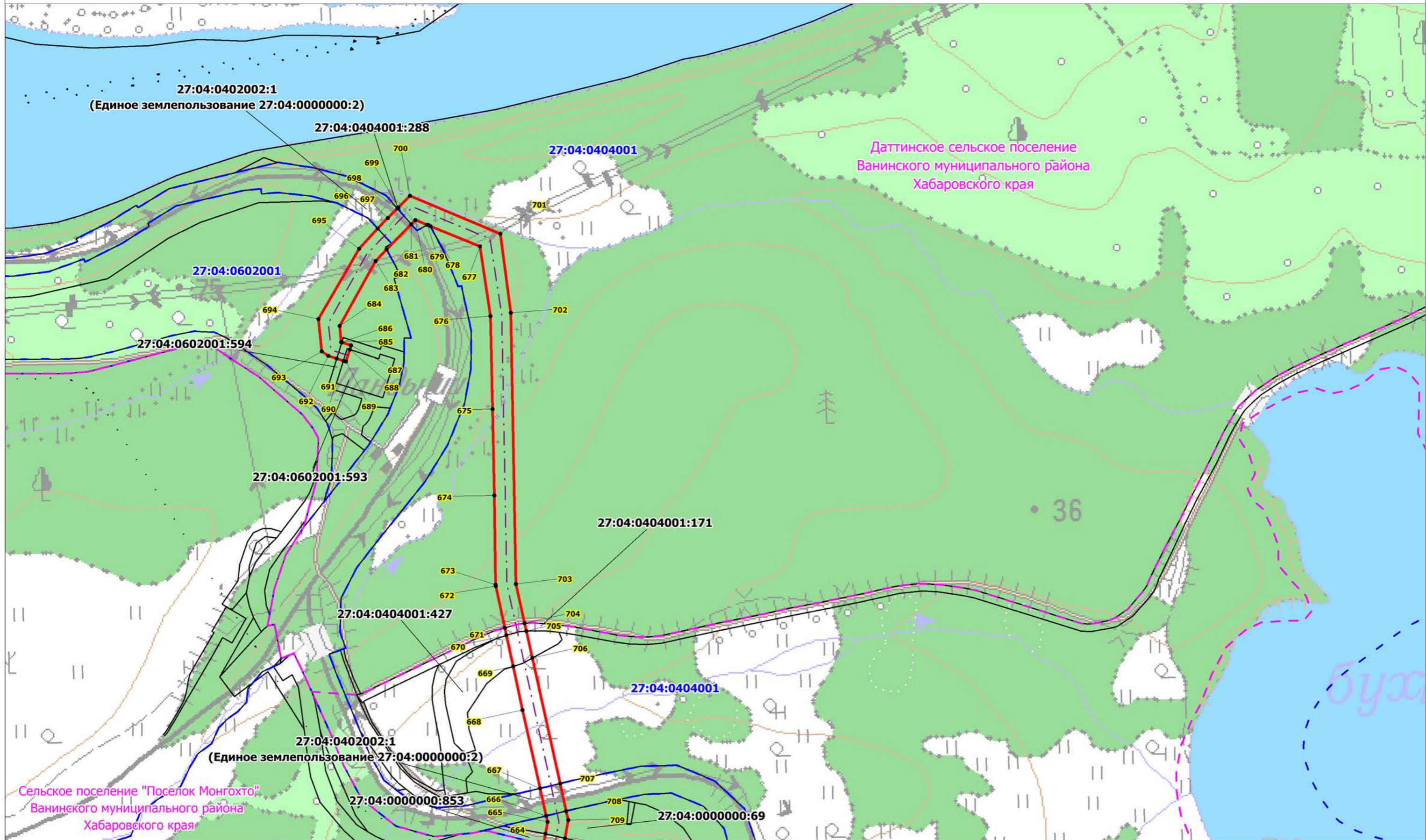


Условные обозначения:

- границы земельных участков, в отношении которых испрашивается публичный сервитут;
- 27:04:0000000:71 — кадастровые номера земельных участков, в отношении которых испрашивается публичный сервитут;
- - - граница кадастрового квартала;
- проектная граница публичного сервитута;
- 1 — характерная точка границы публичного сервитута;
- - - ось проектируемой ВЛ 220 кВ;
- - - границы административно-территориальных образований;

Масштаб 1:10 000

Схема расположения границ публичного сервитута



Условные обозначения:

- границы земельных участков, в отношении которых испрашивается публичный сервитут;
- 27:04:0000000:71 — кадастровые номера земельных участков, в отношении которых испрашивается публичный сервитут;
- - - граница кадастрового квартала;
- проектная граница публичного сервитута;
- 1 — характерная точка границы публичного сервитута;
- - - ось проектируемой ВЛ 220 кВ;
- - - границы административно-территориальных образований;

Масштаб 1:10 000