


УТВЕРЖДЕНО

Глава администрации
Кенадского сельского поселения
Ванинского муниципального района
Хабаровского края

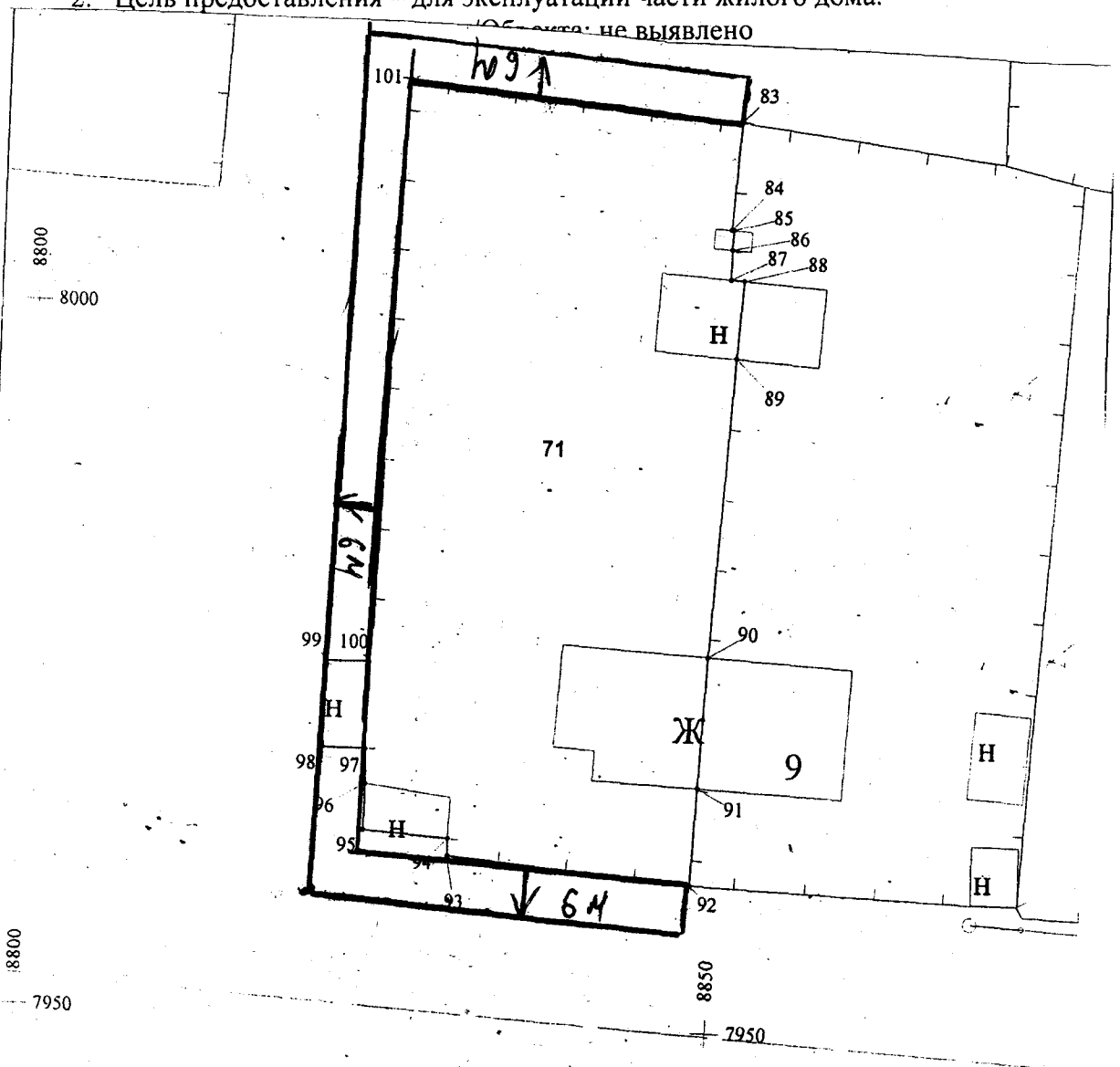



В.П. Труфанов

М.П.

Схема границ прилегающей территории № 130

1. Адрес Участка/Объекта – Хабаровский край, Ванинский р-н., п. Кенада, ул. Пионерская, д. 9 кв.1
2. Цель предоставления – для эксплуатации части жилого дома.



 - границы прилегающей территории

Масштаб 1:500