


УТВЕРЖДЕНО

Глава администрации Кенадского
сельского поселения Ванинского
муниципального района Хабаровского
края

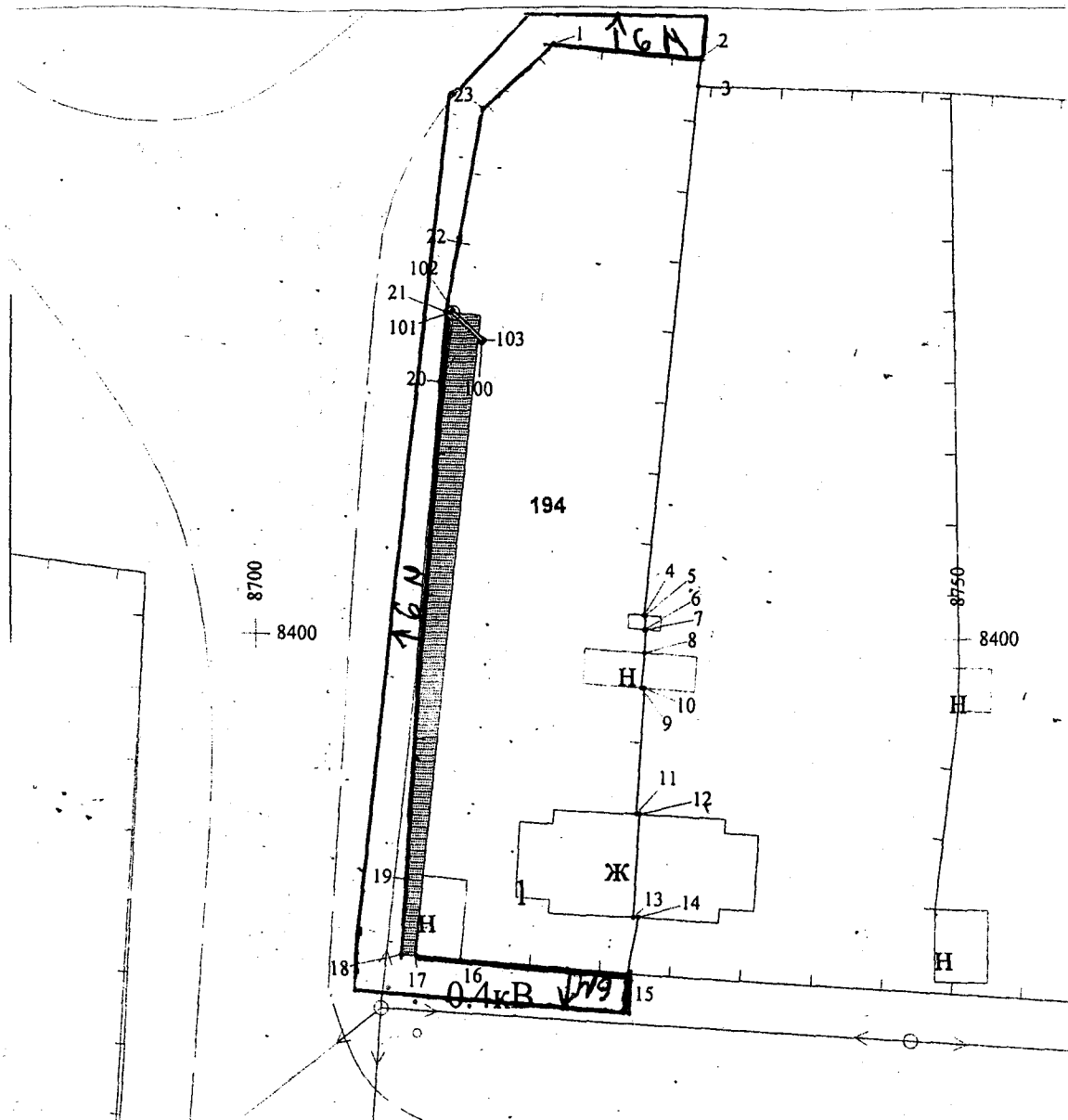



В.П. Труфанов

М.П.

Схема границ прилегающей территории № 152

1. Адрес Участка/Объекта – Хабаровский край, Ванинский р-н., п. Кенада, ул. Присковая, д. 1 кв.1
2. Цель предоставления – для эксплуатации части жилого дома.
3. Кадастровый номер Участка/Объекта: не выявлено



 - границы прилегающей территории

Масштаб 1:500