


УТВЕРЖДЕНО

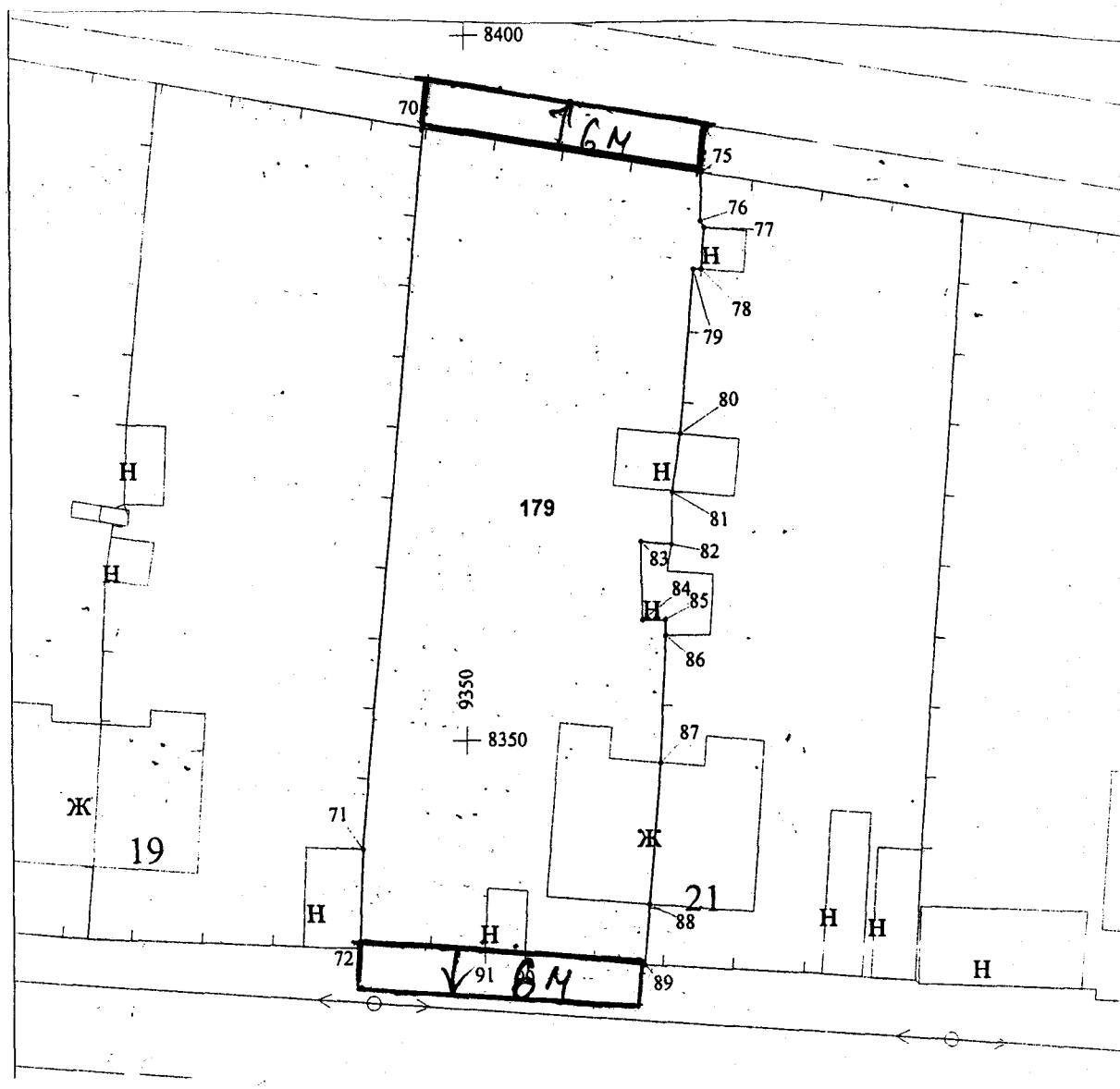
Глава администрации  
Кенадского сельского поселения  
Ванинского муниципального района  
Хабаровского края

  
М.П.


В.П. Труфанов

### Схема границ прилегающей территории № 187

1. Адрес Участка/Объекта – Хабаровский край, Ванинский р-н., п. Кенада, ул. Приисковая, д. 21 кв.1
2. Цель предоставления – для эксплуатации части жилого дома.
3. Кадастровый номер Участка/Объекта: не выявлено



Масштаб 1:500

 - границы прилегающей территории