

УТВЕРЖДЕНО

Глава администрации
Кенадского сельского поселения
Ванинского муниципального района
Хабаровского края


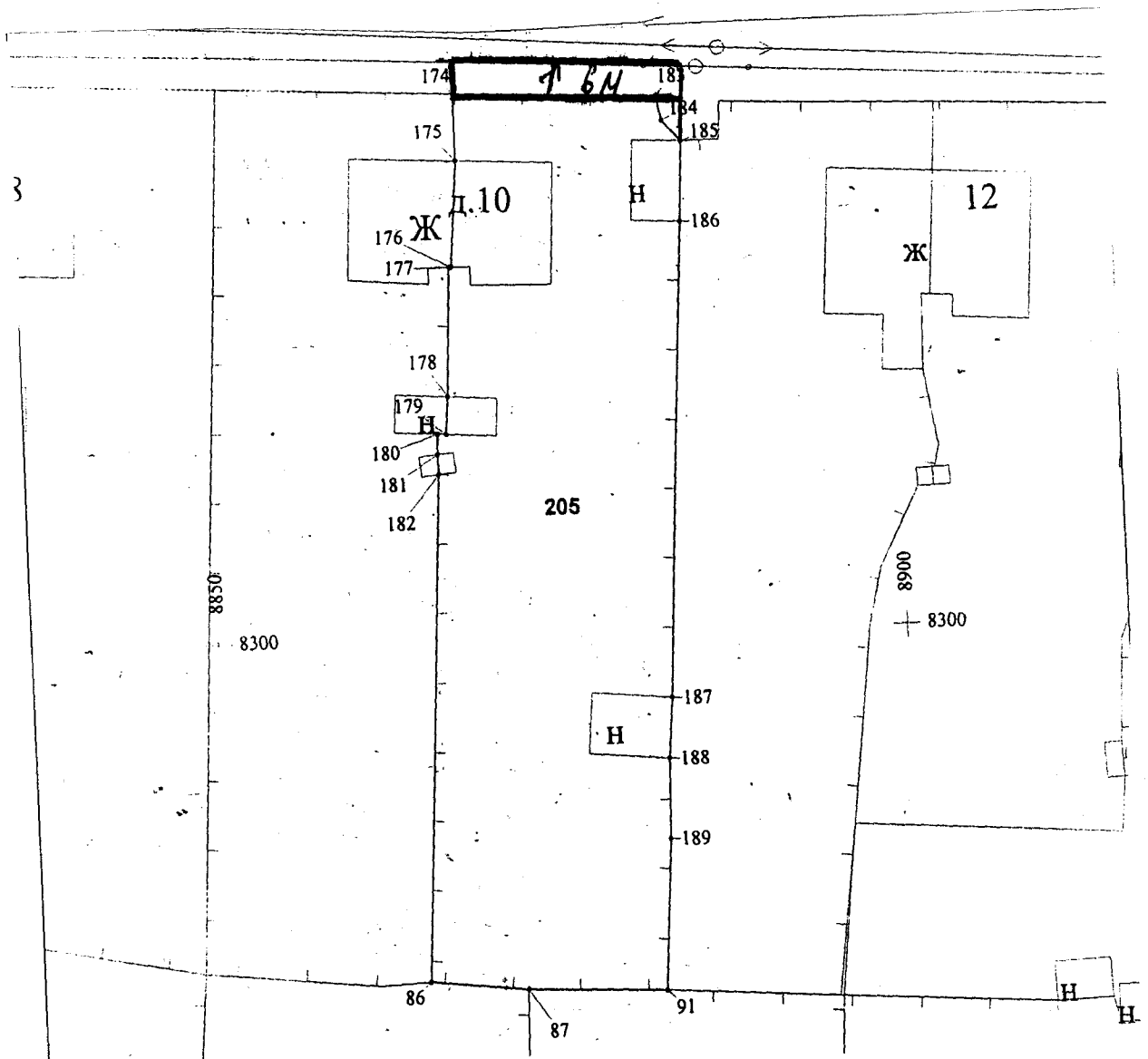


В.П. Труфанов
м.п.

Схема границ прилегающей территории № 171

1. Адрес Участка/Объекта – Хабаровский край, Ванинский р-н., п. Кенада, ул. Приисковая, д. 10 кв.2
2. Цель предоставления – для эксплуатации части жилого дома.
3. Кадастровый номер Участка/Объекта: не выявлено



Масштаб 1:500

 - границы прилегающей территории