

УТВЕРЖДЕНО

Глава администрации
Кенадского сельского поселения
Ванинского муниципального района
Хабаровского края

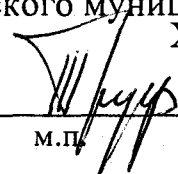
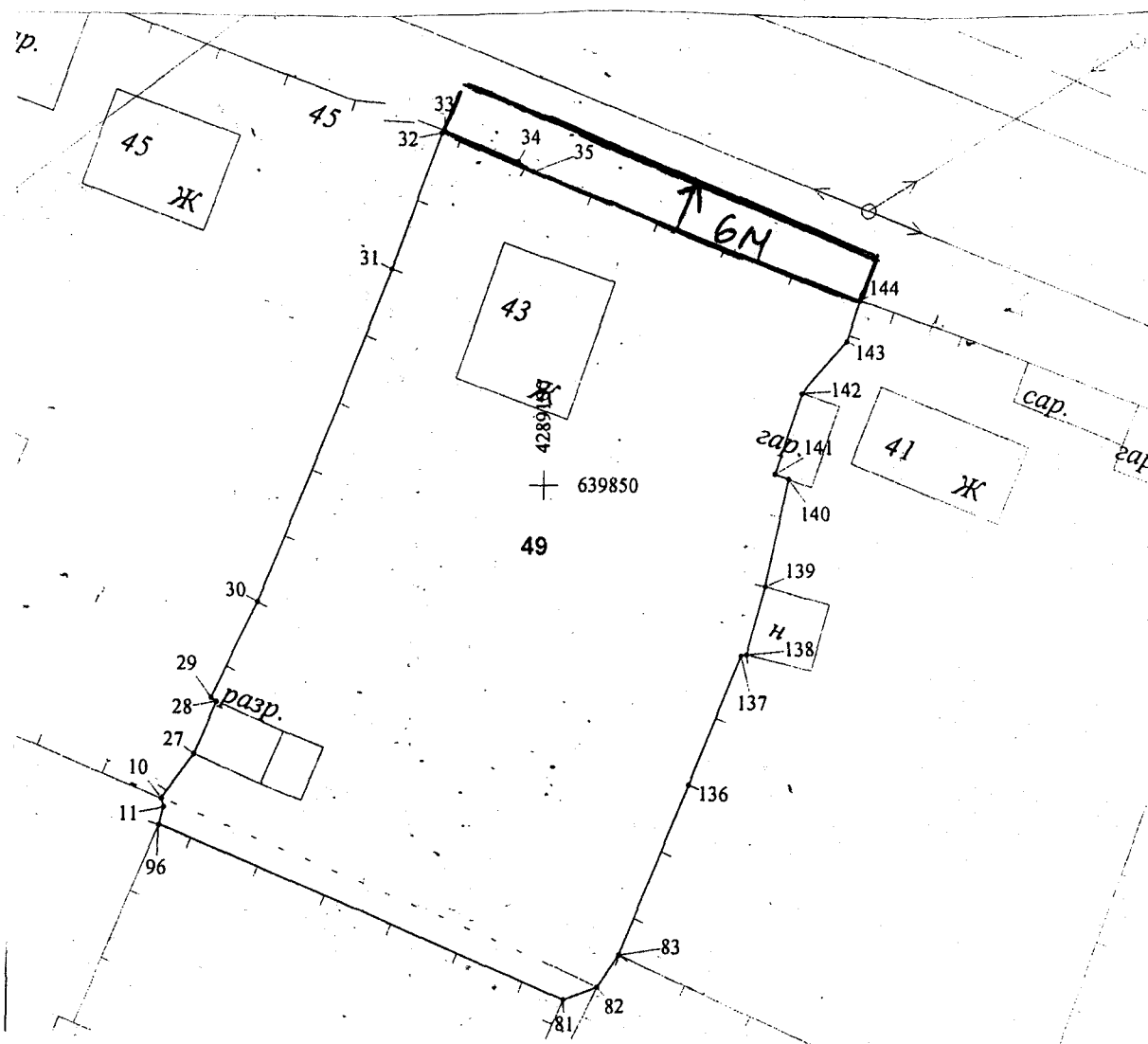


В.П. Труфанов
М.П.

Схема границ прилегающей территории № 124

1. Адрес Участка/Объекта – Хабаровский край, Ванинский р-н., п. Кенада, ул. Пионерская, д. 43
2. Цель предоставления – для эксплуатации жилого дома.
3. Кадастровый номер Участка/Объекта: не выявлено



 - границы прилегающей территории

Масштаб 1:500