

УТВЕРЖДЕНО

Глава администрации
Кенадского сельского поселения
Ванинского муниципального района
Хабаровского края


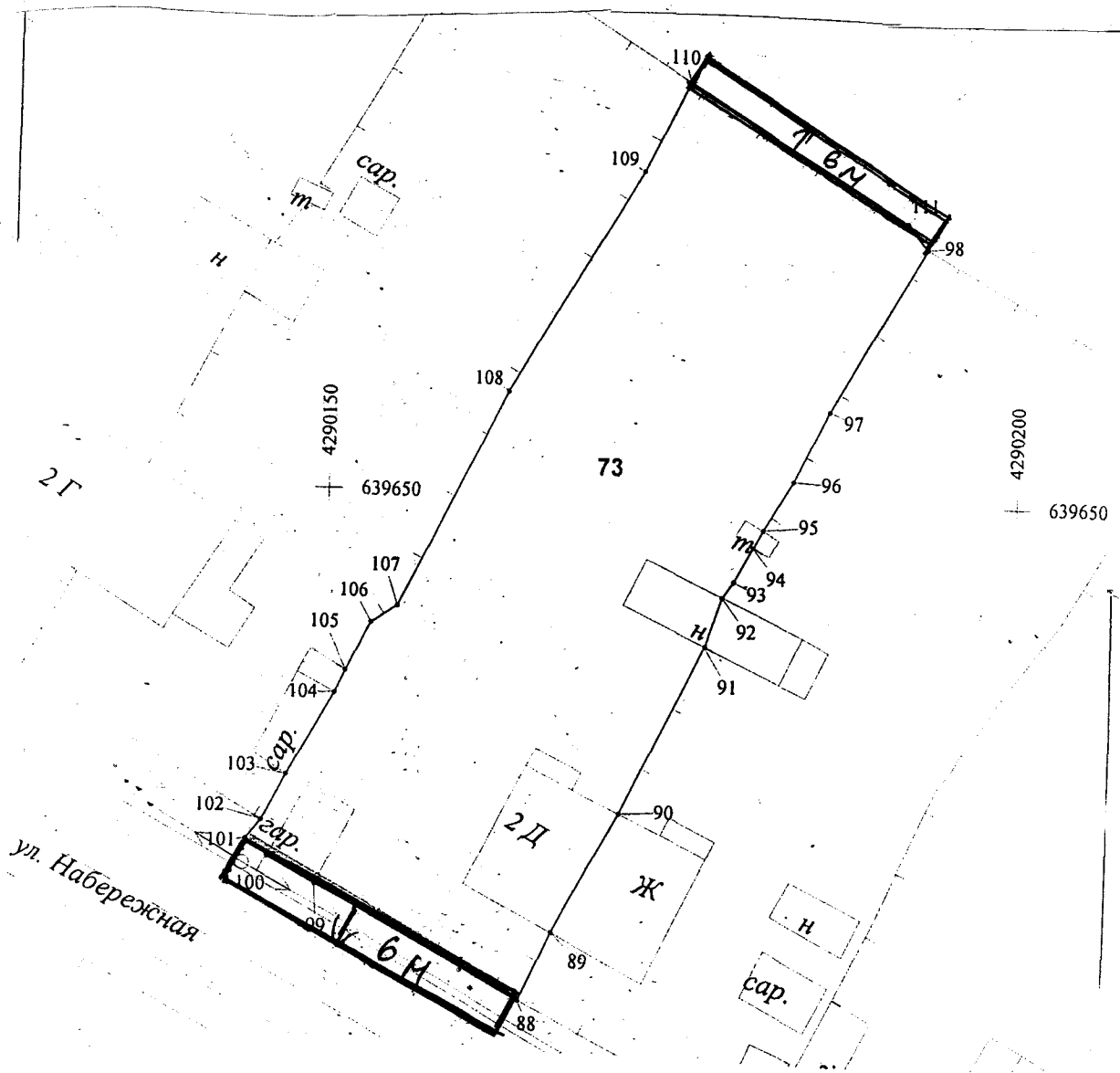


В.П. Труфанов
М.П.

Схема границ прилегающей территории № 224

1. Адрес Участка/Объекта – Хабаровский край, Ванинский р-н., п. Кенада, ул. Набережная, д. 2д кв.2
2. Цель предоставления – для эксплуатации части жилого дома.
3. Кадастровый номер Участка/Объекта: не выявлено



Масштаб 1:500

 - границы прилегающей территории