


УТВЕРЖДЕНО

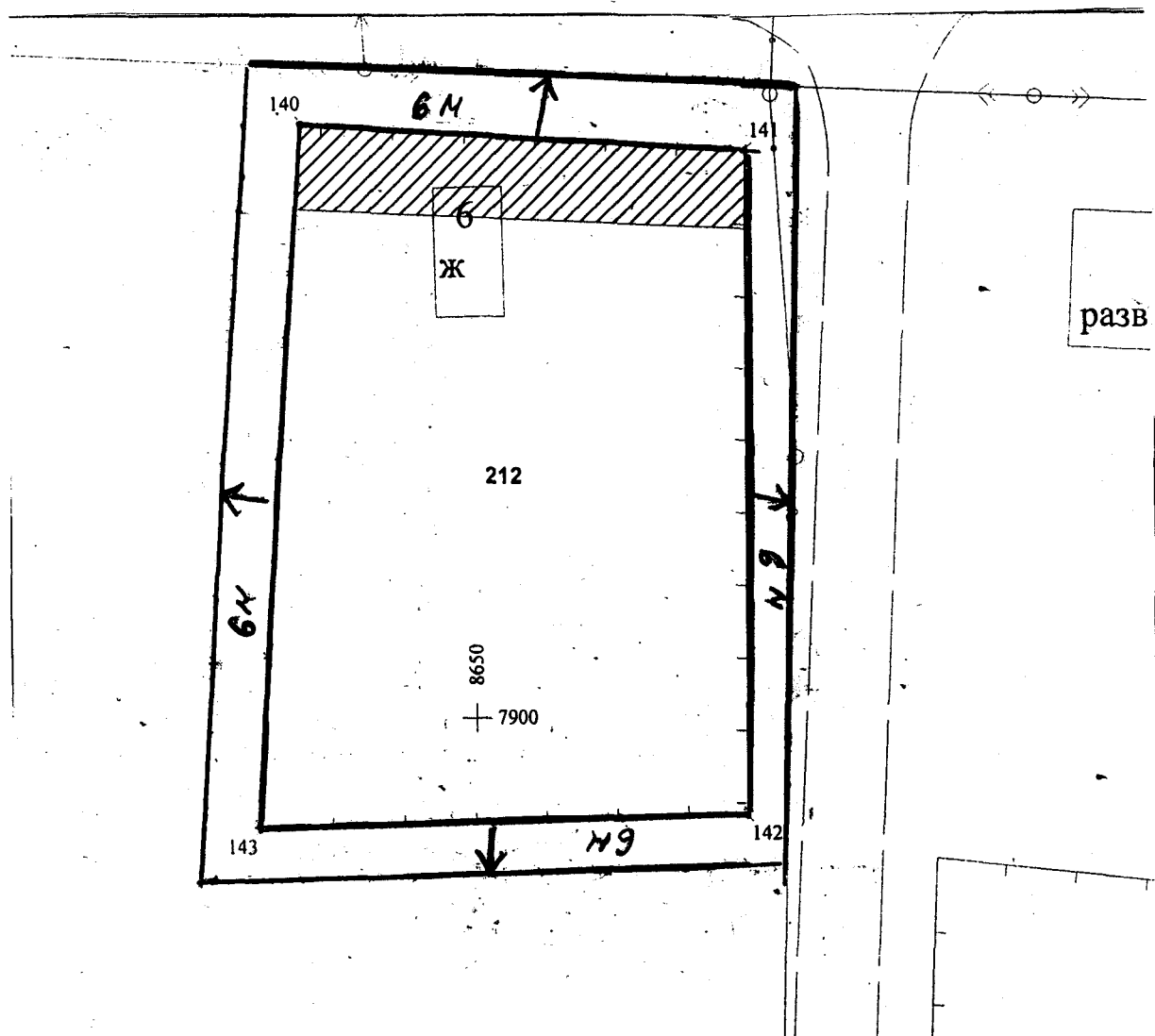
Глава администрации Кенадского  
сельского поселения Ванинского  
муниципального района Хабаровского  
края


  
М.П.

В.П. Труфанов

### Схема границ прилегающей территории № 93

1. Адрес Участка/Объекта – Хабаровский край, Ванинский р-н., п. Кенада, ул. Пионерская, д. 6
2. Цель предоставления – для эксплуатации жилого дома.
3. Кадастровый номер Участка/Объекта: не выявлено



 - границы прилегающей территории

Масштаб 1:500