


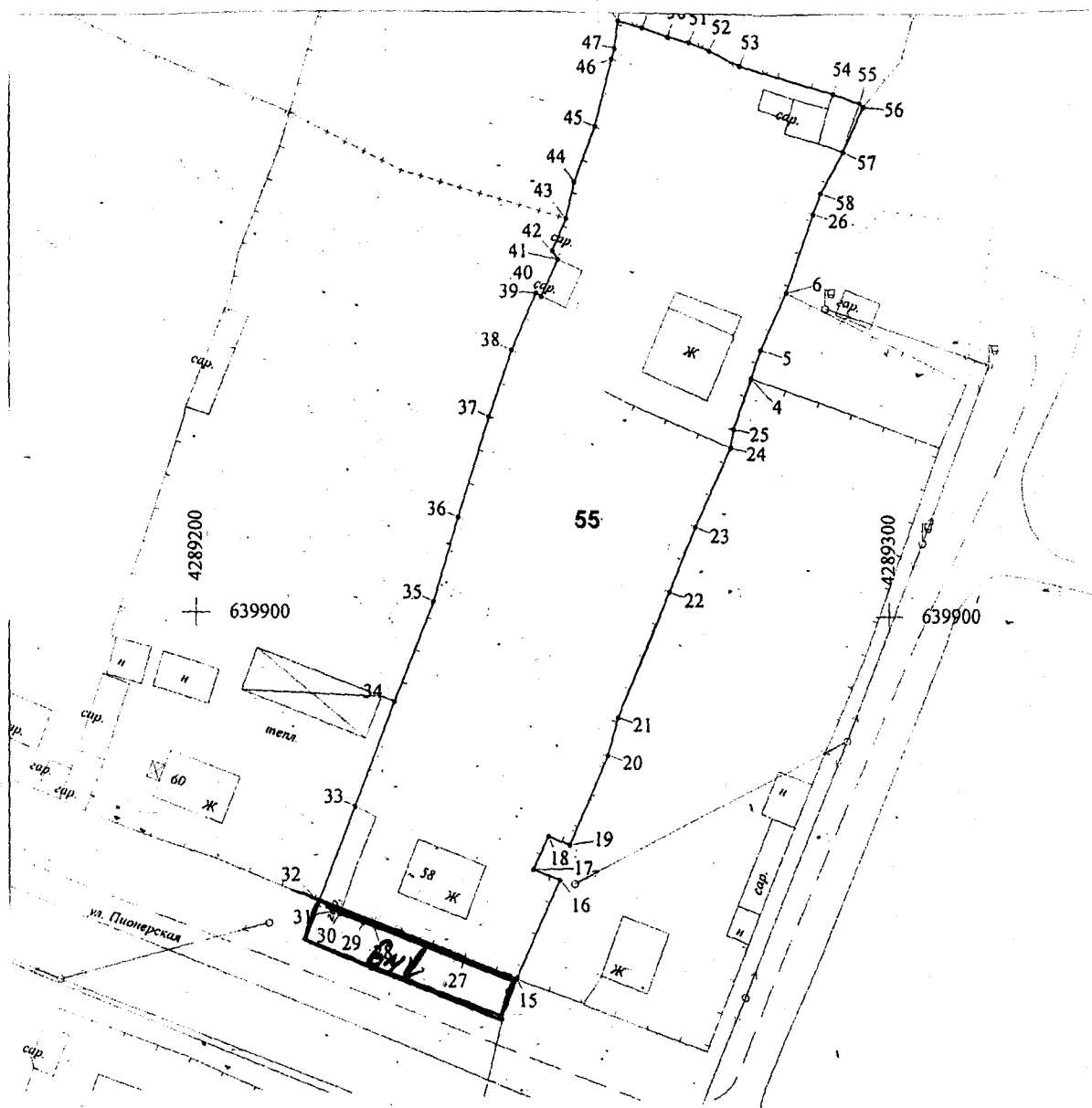
УТВЕРЖДЕНО

Глава администрации  
Кенадского сельского поселения  
Ванинского муниципального района  
Хабаровского края


  
В.П. Труфанов  
м.п.

### Схема границ прилегающей территории № 150

1. Адрес Участка/Объекта – Хабаровский край, Ванинский р-н., п. Кенада, ул. Пионерская, д. 58
2. Цель предоставления – для эксплуатации жилого дома.
3. Кадастровый номер Участка/Объекта: не выявлено



Масштаб 1:500

 - границы прилегающей территории