


УТВЕРЖДЕН

Глава администрации
Кенадского сельского поселения
Ванинского муниципального района
Хабаровского края

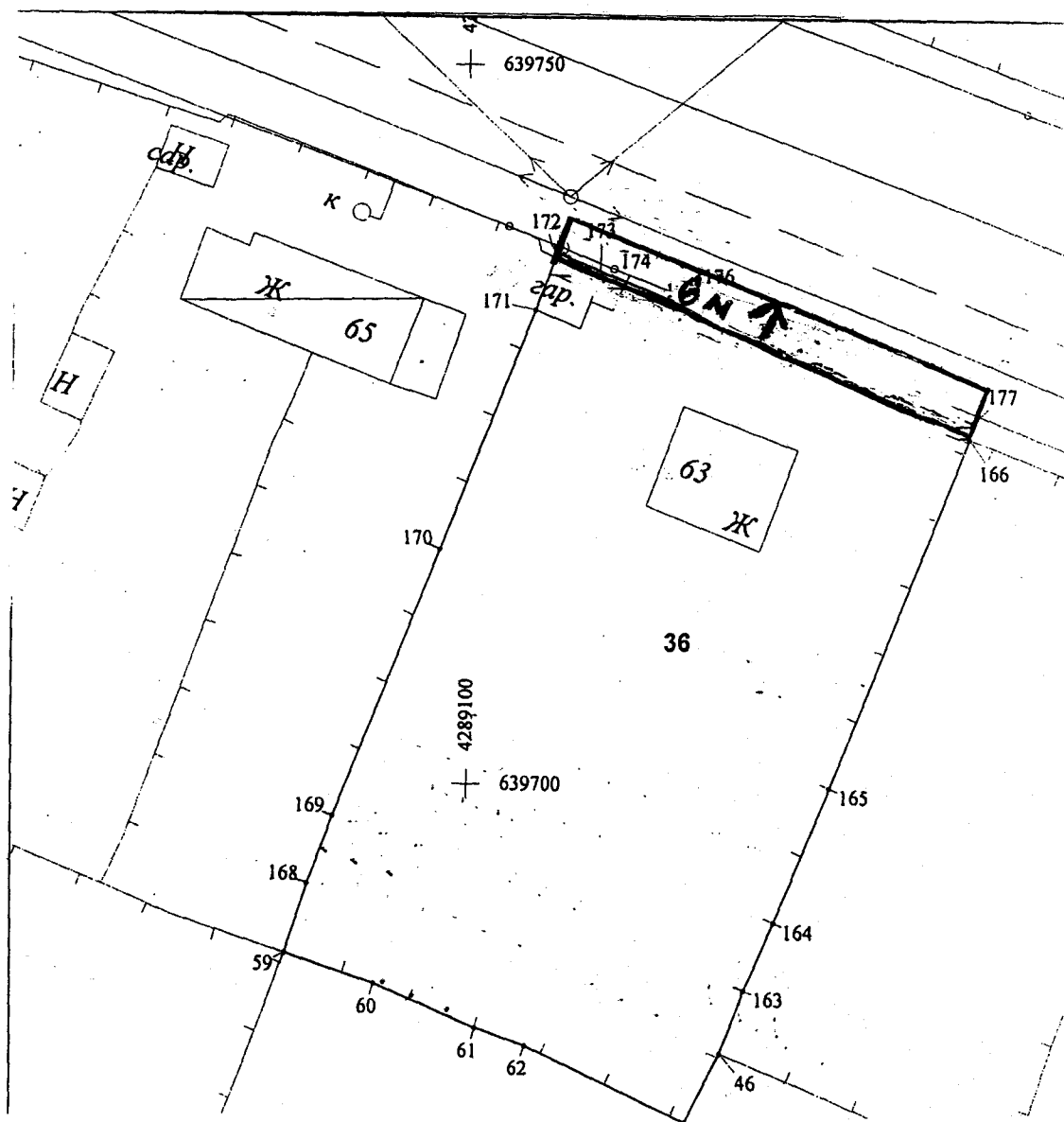



В.П. Труфанов

М.П.

Схема границ прилегающей территории № 76

1. Адрес Участка/Объекта – Хабаровский край, Ванинский р-н., п. Кенада, ул. 4 лет Октября, д. 63
2. Цель предоставления – для эксплуатации жилого дома.
3. Кадастровый номер Участка/Объекта: не выявлено



 - границы прилегающей территории

Масштаб 1:500