


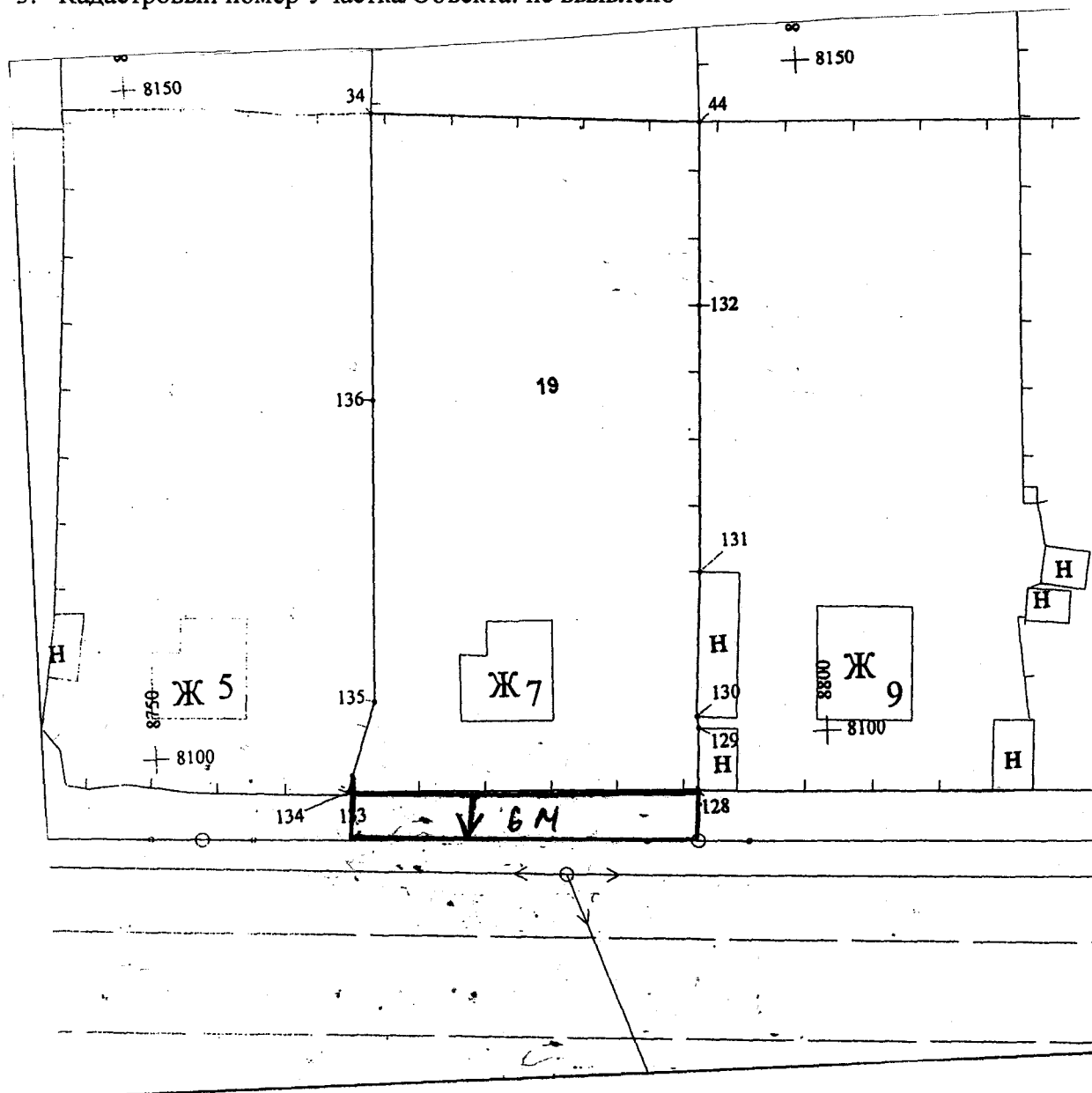
УТВЕРЖДЕНО

Глава администрации  
Кенадского сельского поселения  
Ванинского муниципального района  
Хабаровского края


 В.П. Труфанов  
м.п.

**Схема границ прилегающей территории № 56**

1. Адрес Участка/Объекта – Хабаровский край, Ванинский р-н., п. Кенада, ул. 40 лет Октября, д. 7
2. Цель предоставления – для эксплуатации жилого дома.
3. Кадастровый номер Участка/Объекта: не выявлено



Масштаб 1:500

 - границы прилегающей территории