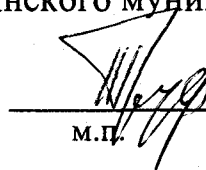


УТВЕРЖДЕНО

Глава администрации  
Кенадского сельского поселения  
Ванинского муниципального района  
Хабаровского края

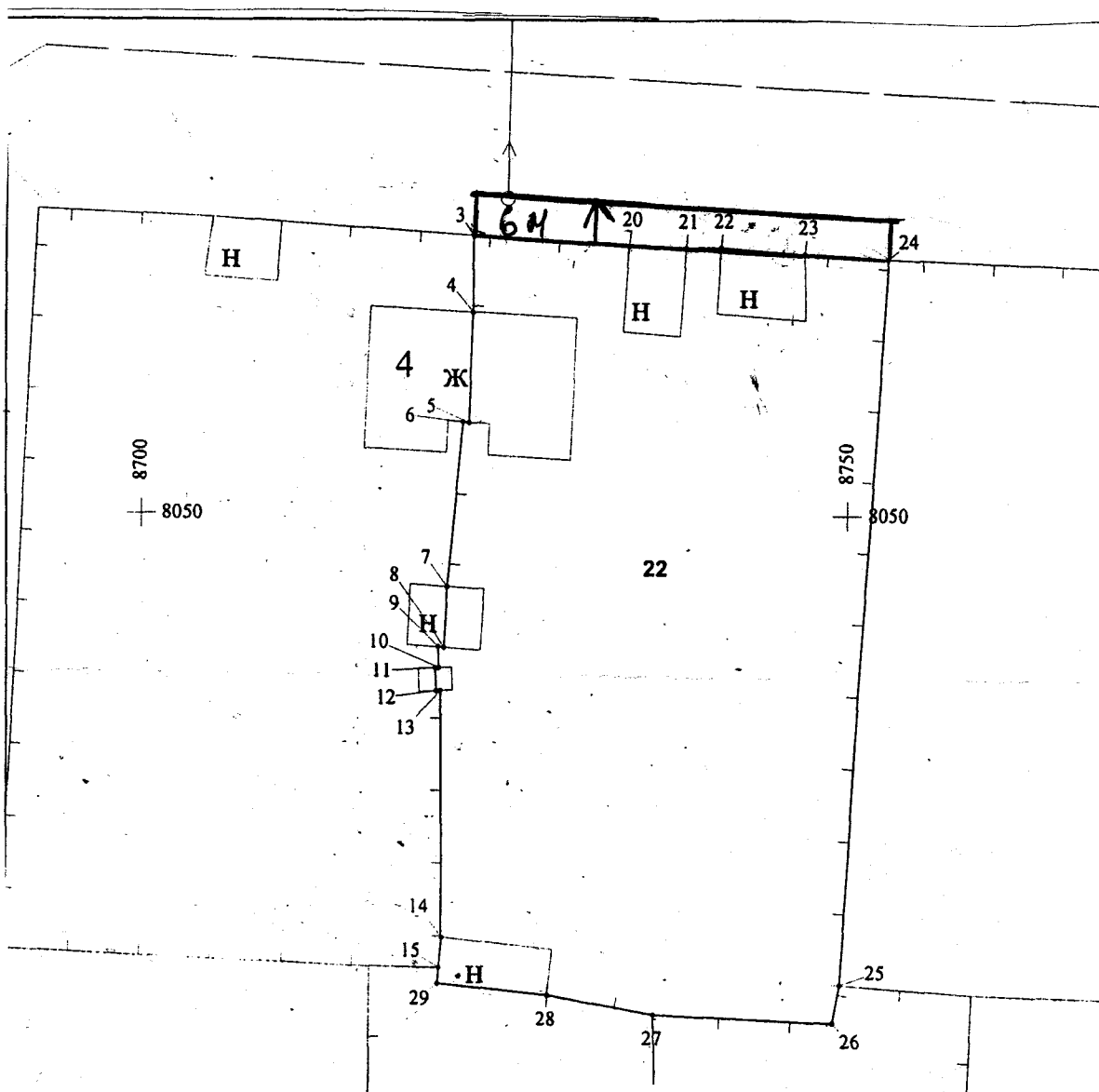


В.П. Труфанов


М.П.

### Схема границ прилегающей территории № 89

1. Адрес Участка/Объекта – Хабаровский край, Ванинский р-н., п. Кенада, ул. 40 лет Октября, д.4 кв.2
2. Цель предоставления – для эксплуатации части жилого дома.
3. Кадастровый номер Участка/Объекта: не выявлено



Масштаб 1:500

 - границы прилегающей территории